

山西省岚县金隅水泥有限公司石灰岩矿分
公司建筑石料用石灰岩矿资源开发利用
和矿山环境保护与土地复垦方案



项目单位：岚县金隅水泥有限公司石灰岩矿分公司

编制单位：山西旭日兴地质勘查咨询有限公司

编制时间：二〇二二年八月



山西省岚县金隅水泥有限公司石灰岩矿分公司 建筑石料用石灰岩矿资源开发利用 和矿山环境保护与土地复垦方案



项目单位：岚县金隅水泥有限公司石灰岩矿分公司

项目单位法人：杨永团



提交单位：山西旭日兴地质勘查咨询有限公司



项目负责人：杨永青

总 经 理：毛凤华



编写人员：吴丽强 郑茹琳 张晋 屈涛 郭佳语

编制时间：2022 年 8 月

编制人员

姓名	专业	职称	签名
吴丽强	采矿	工程师	吴丽强
郑茹琳	水工环	工程师	郑茹琳
张晋	土地复垦	工程师	张晋
屈涛	生态环境	工程师	屈涛
郭佳语	工程预算	工程师	郭佳语

目录

第一部分 概述	1
第一章 方案编制概述	1
第一节 编制目的、范围及适用期	1
第二节 编制依据	4
第三节 编制工作情况	8
第四节 上期方案执行情况	11
第二章 矿区基础条件	16
第一节 自然地理	16
第二节 矿区地质环境	21
第三节 矿区土地利用现状及土地权属	24
第四节 矿区生态环境现状（背景）	31
第三章 矿山资源基本情况	39
第一节 矿山开采历史	39
第二节 矿山开采现状	39
第三节 矿床开采技术条件及水文地质条件	40
第四节 矿区查明的（备案）矿产资源储量	40
第五节 对地质报告的评述	40
第六节 矿区与各类保护区的关系	41
第四章 主要建设方案的确定	42
第一节 固体矿产的开采方案	42
第二节 地热、矿泉水矿产的开采方案	43
第三节 防治水方案	43
第五章 矿床开采	44
第一节 固体矿产的露天开采	44
第二节 固体矿产的地下开采	51

第三节 地热、矿泉水矿产的矿床开采	51
第六章 选矿及尾矿设施	52
第一节 选矿方案	52
第二节 尾矿设施	52
第七章 矿山安全设施及措施	53
第一节 主要安全因素分析	53
第二节 配套的安全设施及措施	53
第三部分 矿山环境影响（或破坏）及评估范围	59
第八章 矿山环境影响评估	59
第一节 矿山环境影响评估范围	59
第二节 矿山环境影响（破坏）现状	61
第三节 矿山环境影响预测评估	72
第九章 矿山地质环境保护与土地复垦适宜性评价	88
第一节 地质灾害、含水层破坏及水环境污染治理的可行性分析	88
第二节 地形地貌景观影响和破坏治理的可行性分析	88
第三节 土地复垦适宜性及水土资源平衡分析	88
第四节 生态环境影响（破坏）和恢复治理的可行性分析	98
第四部分 矿山环境保护与土地复垦	102
第十章 矿山环境保护与土地复垦目标、任务及年度计划	102
第一节 矿山环境保护与土地复垦目原则、目标、任务	102
第二节 矿山环境保护与土地复垦年度计划	105
第十一章 矿山环境保护与土地复垦工作部署	110
第一节 地质灾害防治工程	110
第二节 含水层破坏防治及矿区饮水解困工程	111
第三节 地形地貌景观及植被景观保护与恢复工程	111
第四节 土地复垦工程与土地权属调整方案	111

第五节	生态环境治理工程	129
第六节	生态系统修复工程	130
第七节	监测工程	131
第五部分	工程预算与保障措施	138
第十二章	经费估算与进度安排	138
第一节	经费估算依据	138
第二节	经费估算	145
第三节	总费用汇总与年度安排	165
第十三章	保障措施与效益分析	169
第一节	保障措施	169
第二节	效益分析	175
第三节	公众参与	177
第六部分	结论与建议	181
第十四章	结论	181
第十五章	建议	185

附件目录

- 附件 1 矿山企业委托书
- 附件 2 编制单位承诺书
- 附件 3 矿山企业承诺书
- 附件 4 矿山企业基金承诺书
- 附件 5 矿山企业土地复垦承诺书
- 附件 6 报告编制人员身份证（复印件）
- 附件 7 矿山环境现状调查表
- 附件 8 采矿许可证（复印件）
- 附件 9 安全生产许可证（复印件）
- 附件 10 矿山营业执照（复印件）
- 附件 11 各部门核查意见
- 附件 12 《山西省岚县孟家窑建筑用石料石灰岩矿普查地质报告》评审意见书（吕国土储审字[2010]93 号）
- 附件 13 《山西省岚县金隅水泥有限公司石灰岩矿分公司建筑石料用石灰岩矿资源开发利用和矿山环境保护与土地复垦方案》评审意见书（晋矿监审字[2021]053 号）
- 附件 14 《关于岚县金隅水泥有限公司石灰岩矿分公司初步设计及安全专篇审查的批复》（吕安监管一字[2012]38 号）
- 附件 15 《山西省岚县金隅水泥有限公司石灰岩矿分公司石灰岩矿 2019 年度矿山储量年报》审查意见（吕自然储年报审字[2020]70 号）
- 附件 16 未生产未动用情况说明
- 附件 17 企业名称变更证明
- 附件 18 坐标转换成果
- 附件 19 土地租赁合同
- 附件 20 复垦保证金缴纳票据
- 附件 21 土地复垦公众调查表
- 附件 22 环评批复

附图目录

顺序号	图号	图名	比例尺
1	1	岚县金隅水泥有限公司石灰岩矿分公司建筑石料用石灰岩矿地形地质及总平面布置图	1: 2000
2	2	岚县金隅水泥有限公司石灰岩矿分公司建筑石料用石灰岩矿采场终了平面图	1: 2000
3	3	岚县金隅水泥有限公司石灰岩矿分公司建筑石料用石灰岩矿开采境界剖面图	1: 1000
4	4	岚县金隅水泥有限公司石灰岩矿分公司建筑石料用石灰岩矿设计利用资源量估算水平断面图	1: 2000
5	5	岚县金隅水泥有限公司石灰岩矿分公司建筑石料用石灰岩矿采剥工艺图	1: 500
6	6	岚县金隅水泥有限公司石灰岩矿分公司建筑石料用石灰岩矿矿山环境影响现状评估图	1: 2000
7	7	岚县金隅水泥有限公司石灰岩矿分公司建筑石料用石灰岩矿矿山环境影响预测评估图	1: 2000
8	8	岚县金隅水泥有限公司石灰岩矿分公司建筑石料用石灰岩矿矿山环境保护与土地复垦规划图	1: 2000
9	9	岚县金隅水泥有限公司石灰岩矿分公司建筑石料用石灰岩矿土地利用现状图	1: 2000
10	10	岚县金隅水泥有限公司石灰岩矿分公司建筑石料用石灰岩矿土地损毁预测图	1: 2000
11	11	岚县金隅水泥有限公司石灰岩矿分公司建筑石料用石灰岩矿土地复垦规划图	1: 2000
12	12	岚县金隅水泥有限公司石灰岩矿分公司建筑石料用石灰岩矿基本农田分布图	1: 2000

第一部分 概述

第一章 方案编制概述

第一节 编制目的、范围及适用期

一、编制目的用途

岚县金隅水泥有限公司石灰岩矿分公司为一停产矿山，2011年9月1日吕梁市国土资源局以公开出让方式出让岚县孟家窑建筑用石料石灰岩矿采矿权，企业名称为岚县金隅水泥有限公司石灰岩矿分公司。在公开出让前，该采矿权名称为岚县孟家窑建筑用石料石灰岩矿。

该矿山目前持有吕梁市规划和自然资源局2020年12月20日颁发的采矿许可证（证号：C1411002011107130119302，有效期限自2020年12月11日至2022年12月11日），开采方式为露天开采，生产规模为45万吨/年，矿区面积0.118km²，开采深度由1404.97m至1329.97m标高。

2021年4月山西一拓国土工程咨询有限公司和山西绿禹生态科技有限公司编制了《山西省岚县金隅水泥有限公司石灰岩矿分公司建筑石料用石灰岩矿资源开发利用和矿山环境保护与土地复垦方案》，《方案》中矿界内含有5.7883hm²永久基本农田，避让后设计开采服务年限仅为2年。依据第三次全国土地调查，矿界内基本农田面积为2.62hm²，基本农田面积减小，可设计资源量增多，服务年限为5.1年，服务年限较上期有所增加。

根据《山西省自然资源厅关于进一步规范矿产资源开发利用和矿山环境保护与土地复垦方案编制及审查工作的通知》（晋自然资发〔2021〕1号）文件要求，该矿山采矿许可证过期且矿山储量发生变化（影响矿山服务年限的），应当重新编制《矿山开发治理方案》，岚县金隅水泥有限公司石灰岩矿分公司委托山西旭日兴地质勘查咨询有限公司根据《矿产资源开采登记管理办法》、《矿山地质环境保护与治理恢复方案编制规范》（DZ/T0223-2011）、《土地复垦方案编制规程》（TD/T1031.1-2011）、《矿山生态环境保护与恢复治理技术规范（试行）》（HJ651-2013）等相关技术规范编制《山西省岚县金隅水泥有限公司石灰岩矿分公司建筑石料用石灰岩矿资源开发利用和矿山环境保护与土地复垦方案》。

本方案的目的是：

- 1、为了规范矿产资源开发利用秩序，为资源的科学合理利用提供依据；

2、为了贯彻执行《矿山地质环境保护规定》，有效保护矿山地质环境，规范矿山企业建设与生产活动，进一步规范矿山企业采掘生产，保护矿山地质环境，保障矿山的安全生产和正常建设；

3、为了落实十分珍惜、合理利用土地和切实保护耕地的基本国策，规范土地复垦活动，加强土地复垦管理，提高土地利用的社会效益、经济效益和生态效益，为土地复垦的监管以及土地复垦费征收等提供科学依据。

按照《矿山地质环境保护与恢复治理方案编制规范》4.1 的规定，矿山地质环境保护与恢复治理方案是实施保护、监测和恢复治理矿山地质环境的技术依据之一，本方案不代替相关工程勘查、治理设计。

本方案的用途是：

- 1、为有关矿政管理及完善采矿登记手续提供依据。
- 2、为以后矿山开拓、初步设计、矿山环境保护和土地复垦提供技术依据。
- 3、为自然资源和生态环境保护等主管部门对该项目进行行政管理和监督检查提供可靠的技术保障。

二、矿山概况

1、位置及交通

岚县金隅水泥有限公司石灰岩矿分公司位于岚县县城南东 171° 方向直距约 5.2km 处的梁家庄乡孟家窑村一带，行政区划隶属岚县梁家庄乡管辖。矿区地理坐标（CGCS2000 坐标系）为：东经：111° 40′ 06″ ~111° 40′ 28″，北纬：38° 11′ 52″ ~38° 12′ 07″。

矿区北距 217 国道直距约 9km，西距 209 国道直距约 8.89km，矿区外有村村通柏油马路，可通往上述交通要道及岚县县城，交通运输较为便利。详见交通位置图。

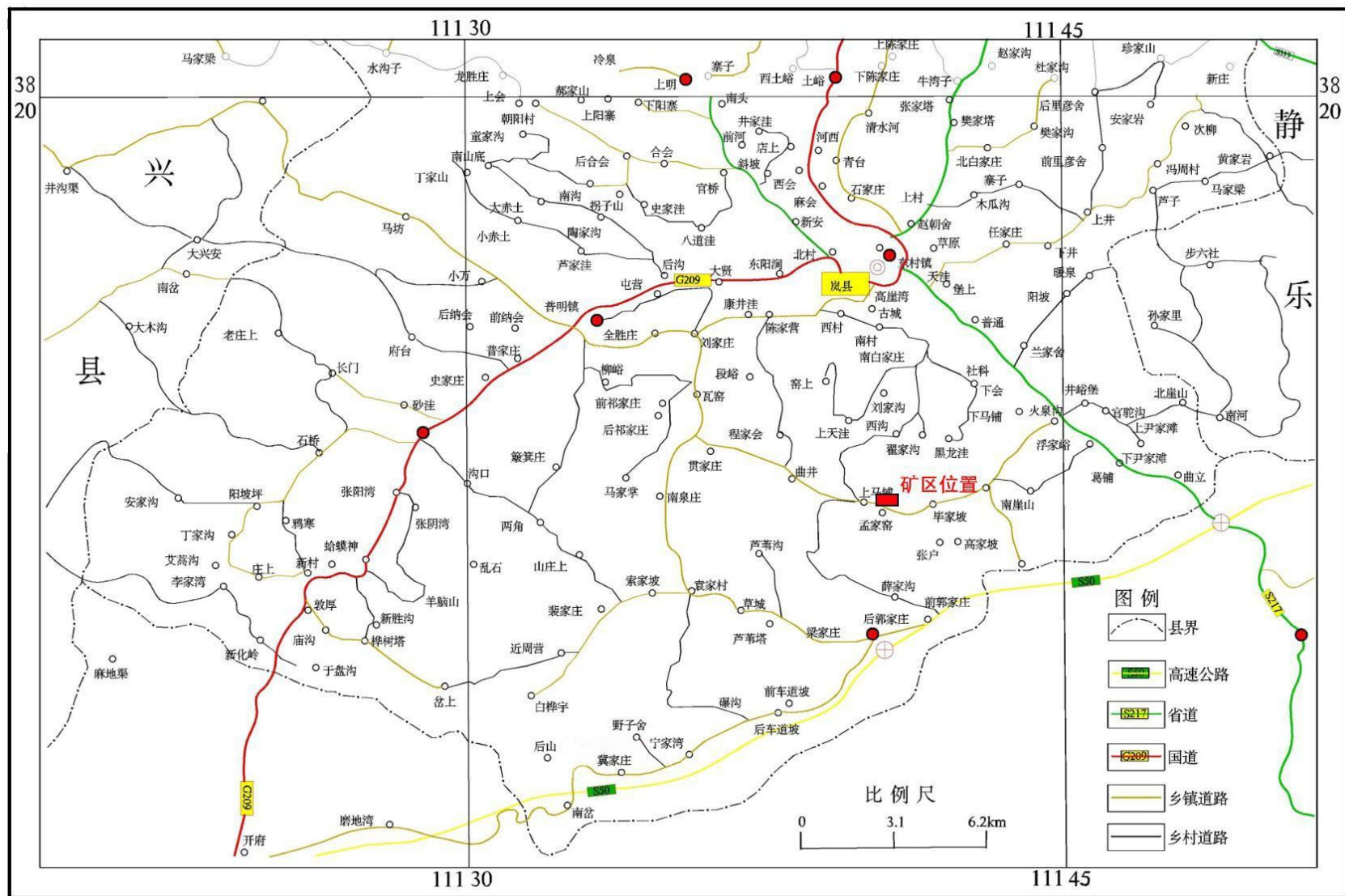


图 1-1-3 交通位置图

2、隶属关系及企业性质

岚县金隅水泥有限公司企业性质为有限责任公司。

3、矿区范围

矿山现持有吕梁市规划和自然资源局 2020 年 12 月 20 日换发的采矿许可证，证号：C1411002011107130119302，有效期限自 2020 年 12 月 11 日至 2022 年 12 月 11 日。

采矿权人：岚县金隅水泥有限公司

地址：岚县孟家窑

矿山名称：岚县金隅水泥有限公司石灰岩矿分公司

经济类型：有限责任公司

开采矿种：石灰岩

开采方式：露天开采

生产规模：45.00 万吨/年

矿区面积：0.118 平方公里

开采深度：由 1404.97 米至 1329.97 米标高

矿区范围共由 4 个拐点圈定, 详见下表。

表 1-1-1 矿区范围拐点坐标一览表

拐点	CGCS2000 坐标系		1980 西安坐标系	
	X	X	X	Y
1	4230131.53	37558680.26	4230125.88	37558564.78
2	4229896.53	37559077.27	4229890.88	37558961.79
3	4229674.53	37558952.27	4229668.88	37558836.79
4	4229912.53	37558551.26	4229906.88	37558435.78

三、方案适用期

方案确定基准期为 2022 年 1 月 1 日，复垦资料基准期为 2020 年，矿山设计生产规模 45 万 t/a，根据本方案开发利用方案部分确定矿山服务年限为 5.1 年，考虑矿山复垦滞后期 0.5 年，管护期 3 年，确定矿山环境保护与土地复垦方案的适用年限为 8.6 年。

第二节 编制依据

一、法规政策依据

(1) 《中华人民共和国环境保护法》，2015 年 1 月 1 日；

- (2) 《中华人民共和国矿产资源法》，1996 年 8 月 29 日；
- (3) 《中华人民共和国水土保持法》，2011 年 3 月 1 日；
- (4) 《中华人民共和国水污染防治法》，2018 年 1 月 1 日；
- (5) 《中华人民共和国大气污染防治法》，2018 年 10 月 26 日；
- (6) 《中华人民共和国固体废物污染环境防治法》，2020 年 9 月 1 日；
- (7) 《中华人民共和国森林法》，1998 年 4 月 29 日；
- (8) 《中华人民共和国土地管理法》，2019 年 8 月；
- (9) 《中华人民共和国基本农田保护条例》，1998 年 12 月；
- (10) 《中华人民共和国环境影响评价法》，2018 年 12 月 29 日；
- (11) 《地质灾害防治条例》，2003 年 11 月；
- (12) 《矿山地质环境保护规定》，2009 年 3 月；
- (13) 山西省人大常委会颁布的《山西省地质灾害防治条例》，2011 年 12 月 1 日；
- (14) 环发〔2004〕24 号《关于加强资源开发生态环境保护监管工作的意见》；
- (15) 国土资发〔1999〕98 号文《关于加强对矿产资源开发利用方案审查的通知》；
- (16) 国土资规〔2016〕21 号《国土资源部办公厅关于做好矿山地质环境保护与土地复垦方案编报有关工作的通知》；
- (17) 国土资源部、财政部、环境保护部、国家质量监督检验检疫总局、中国银行业监督管理委员会和中国证券监督管理委员会《关于加快建设绿色矿山的实施意见》，国土资规〔2017〕4 号；
- (18) 山西省人民政府文件（晋政发〔2019〕3 号）《山西省矿山环境治理恢复基金管理办法》；
- (19) 《土地复垦条例实施办法》（2019 年 7 月修订）；
- (20) 《山西省自然资源厅关于进一步规范矿产资源开发利用和矿山环境保护与土地复垦方案编制及审查工作的通知》（晋自然资发〔2021〕1 号）；
- (21) 《山西省自然资源厅关于印发〈矿产资源开发利用和矿山环境保护与土地复垦方案〉评审管理办法的通知》（晋自然资发〔2021〕5 号）；
- (22) 《工业企业总平面设计规范》（GB50187-2012）；
- (23) 中华人民共和国国务院令 第 592 号《土地复垦条例》（2011 年 3 月）；

- (24) 《中华人民共和国环境噪声污染防治法》（2018 年 8 月 31 日）；
- (25) 《中华人民共和国土壤污染防治法》（2019 年 1 月 1 日）；
- (26) 《中华人民共和国固体废物污染环境防治法》（2020 年 9 月 1 日）；
- (27) 《山西省环境保护条例》2017 年 3 月 1 日起施行；
- (28) 《山西省环境保护条例》实施办法，2020 年 3 月 15 日起实施；
- (29) 《山西省大气污染防治条例》2019 年 1 月 1 日起施行；
- (30) 《山西省水污染防治条例》2019 年 10 月 1 日起施行；
- (31) 《山西省土壤污染防治条例》2020 年 1 月 1 日起施行；
- (32) 《土地复垦条例实施办法》（2019 年 7 月修订）；
- (33) 《中华人民共和国土地管理法实施条例》（2021 年 9 月修订）
- (34) 中华人民共和国国土资源部令第 592 号《土地复垦条例》，（2011 年 3 月 5 日施行）。

二、技术规范依据

- (1) 《矿山地质环境保护与治理恢复方案编制规范》（DZ/T0223-2011）；
- (2) 《地质灾害危险性评估规范》（GB / T40112-2021）；
- (3) 《滑坡防治工程勘查规范》（DZ/T0218-2016）；
- (4) 《滑坡防治工程设计与施工技术规范》（DZ/T0219-2006）；
- (5) 国土资源部 T/CAGHP006-2018《泥石流灾害防治工程勘查规范》；
- (6) 《崩塌、滑坡、泥石流监测规范》（DZ/T0221-2006）；
- (7) 《地下水监测规范》（SL/T183-2005）；
- (8) 《土地利用现状分类》（GB21010-2017）；
- (9) 《矿产资源开发利用方案编写内容要求》（国土资发[1999]98 号）；
- (10) 《金属非金属矿山安全规程》（GB16423-2020）；
- (11) 《山西省土地复垦系列标准》（1996 年）；
- (12) 《土地复垦方案编制规程》（TD/Z1031-2011）；
- (13) 《土地复垦质量控制标准》（TD/T1036—2013）；
- (14) 《土地开发整理项目预算定额标准》（财政部、国土资源部（2012））；
- (15) 《矿山生态环境保护与恢复治理技术规范（试行）》（HJ652-2013）；
- (16) 《水土保持综合治理技术规范荒地治理技术》（GB/T16453.2-2008）；

- (17) 《造林技术规程》 (GB/T15776-2016) ;
- (18) 《环境空气质量标准》 (GB3095-2012) ;
- (19) 《地表水环境质量标准》 (GB3838-2002);
- (20) 《大气污染物综合排放标准》 (GB16297-1996);
- (21) 《土壤侵蚀分类分级标准》 (SL190-2007) ;
- (22) 《山西省地表水环境功能区划》 (DB14/67-2019) ;
- (23) 《矿产地质勘查规范建筑用石料类》 (DZ/T0341-2020)
- (24) 《土壤环境质量农用地土壤污染风险管控标准》 (GB15618-2018) ;
- (25) 《食品安全国家标准—粮食》 (GB2715-2016) 。
- (26) 《全国生态状况调查评估技术规范—生态系统遥感解译与野外核查》 (HJ1166-2021) ;
- (27) 《全国生态状况调查评估技术规范—森林生态系统野外观测》 (HJ1167-2021) ;
- (28) 《全国生态状况调查评估技术规范—草地生态系统野外观测》 (HJ1168-2021) ;
- (29) 《矿区水文地质工程地质勘探规范》 (GB/T12719-2021) ;
- (30) 《地下水质量标准》 (GB/T 14848-2017) ;
- (31) 《声环境质量标准》 (GB3096-2008) ;
- (32) 《工业企业厂界环境噪声排放标准》 (GB-12348-2008) ;
- (33) 《一般工业固体废物贮存和填埋污染控制标准》 (GB18599-2020) ;
- (34) 《危险废物贮存污染控制标准》 (GB18597-2001) 及修改单;
- (35) 山西省《污水综合排放标准》 (DB14/1928-2019) ;
- (36) 《水泥工业厂界环境噪声排放标准》 (GB12348-2008) ;
- (37) 《矿山生态修复技术规范 第 1 部分: 通则》 (TD/T1070. 1-2022) ;
- (38) 《矿山生态修复技术规范 第 4 部分: 建材矿山》 (TD/T1070. 4-2022) 。

三、主要依据资料

- (1) 《山西省岚县孟家窑建筑用石料石灰岩矿普查地质报告》及评审意见书 (吕国土储审字〔2010〕93 号) ;
- (2) 《山西省岚县金隅水泥有限公司石灰岩矿分公司建筑石料用石灰岩矿资源开发利用和矿山环境保护与土地复垦方案》及评审意见书 (晋矿监审字[2021]053 号);

(3) 《山西省岚县金隅水泥有限公司石灰岩矿分公司石灰岩矿 2019 年度矿山储量年报》审查意见（吕自然储年报审字[2020]70 号）；

(4) 吕梁市土地利用总体规划调整方案（2016-2020 年）；

(5) 岚县土地利用总体规划调整方案（2016-2020）；

(6) 梁家庄乡土地利用总体规划调整方案（2016-2020）。

(7) 岚县自然资源局提供的第三次土地调查及有关变更调查资料(岚县自然资源局提供的 2020 年土地利用变更数据)。

第三节 编制工作情况

本次方案的编制按照《矿山地质环境保护与恢复治理方案编制规范》（DZ/T0223-2011）、《土地复垦方案编制规程》（TD/T1031.1-2011，第 1 部分“通则”）、《矿山生态环境保护与恢复治理方案（规划）编制规范（试行）》（HJ652-2013）及《矿山地质环境调查规范》（DB/T1950-2019）进行。

一、技术路线

本次工作的程序是：接受矿方委托，在收集和利用已有资料的基础上，结合现场调查矿山生产现状及建设工程区的地质环境条件、生态环境条件、社会环境条件、现状地质灾害的类型、分布规模、稳定程度、活动特点等因素，综合分析，对矿山生产现状进行分析，对矿区的环境影响进行现状评估和预测评估，确定矿山未来开采方案以及确定复垦区，作出土地复垦适宜性评价，进行地质环境保护与恢复治理分区以及土地复垦，提出地质环境防治和土地复垦工程，以及所需经费估（概）算和进度安排，并提出地质环境保护与恢复治理措施、建议。

方案编制的工作程序框图见下图 1-3-1。

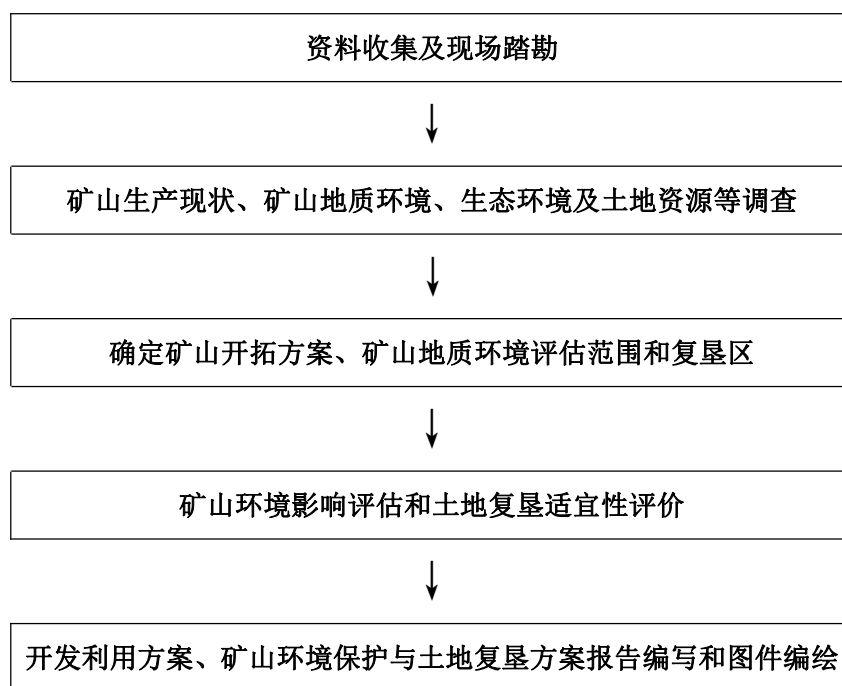


图 1-3-1 工作程序框图

二、工作方法

本次评估工作严格遵照有关规定进行，野外调查配备 GPS 定位仪、数码照相机、笔记本电脑等设备，通过野外实地勘察取得了丰富的第一手资料，室内报告编制阶段的数据整理、资料统计、计算、图件编制和复制工作采用计算机技术，以提高成果的精度和确保图件的质量。具体工作方法如下：

1、资料的搜集与整理

充分搜集了与岚县相关的区域地质、水文地质、工程地质、环境地质、普查报告、动用说明书、初步设计、开发利用方案以及地形地貌、水文气象等资料，用以了解掌握区域及项目区的水文、气象、地形、地貌、地质、构造、水文地质、工程地质条件，从而初步确定评估范围。

2、地质环境野外调查

在已有资料分析的基础上，以地形地质图和工作底图，结合手持 GPS、罗盘对调查对象进行定点调查、记录和上图等方法，同时参考开采现状图、土地利用现状图等图件，对矿区进行综合地质调查。野外调查采取线路穿越法和地质环境追索相结合的方法。

调查重点是开展地质地貌、地表灾害类型及活动特征调查，对地质环境问题点和主要地质现象点进行观测描述。调查其发生的时间，基本特征，危害程度等，并使用

相机、手持 GPS 等进行记录、拍照、录像及定位。

实地调查评估区周边的土壤、水文、水资源、生物多样性、土地利用、土地损毁、地形地貌、土地类型、土壤剖面、地表动植物组成、地表水系、矿区村庄和人数、人均收入、土地权属等；重点开展对矿山基本概况、矿山占用与损毁土地情况、矿山固体废弃物排放及其对地下水影响的调查；针对不同土地利用类型区，挖掘了土壤剖面，土壤样品分析；采集了影像、图片资料及文字记录。

访问当地政府工作人员以及村民，以“逢村必问、遇沟必看，村民调查，现场观测”为原则，进行了公众参与资料收集、国土统计等政府部门资料收集。

3、成果编制

在野外综合地质调查及分析已有成果资料的基础上，利用 CAD、MAPGIS 软件编制矿山地质环境现状评估图、矿山地质环境影响预测评估图等。在上述工作基础上，编制完成本报告。

本项目在项目区矿山地质环境与土地资源调查、基础资料收集的基础上，进行了室内资料整理与综合分析研究，确定了本项目区评估范围和土地复垦范围，并制定了矿山环境保护与土地复垦方案计划。同时在矿方的协助下，邀请土地权属人、土地使用者、周边受影响社会群众参与公众调查，通过现场问卷调查的方式，获得各方对该项目的意见和建议。

完成了矿山基本情况、矿区基础信息、矿山地质环境影响和土地损毁评估、矿山地质环境治理与土地复垦可行性分析、矿山地质环境治理与土地复垦工程设计、矿山地质环境治理与土地复垦工作部署、经费估算与进度安排、保障措施与效益分析、结论与建议等部分的内容。并绘制现状、预测、规划等附图，制作附表、附件等。

三、预期目标及成果

本次石灰岩矿开发利用方案、矿山地质环境保护与土地复垦方案编制工作，从 2022 年 7 月开始至 2022 年 9 月完成，先后参加工作的人员共有 5 名工程师。

本次工作搜集资料全面，环境调查工作按国家现行有关技术规范进行，报告编写和图件编制按照中华人民共和国国土资源部于 2017 年 1 月 3 日下发的（国土资源部办公厅关于做好矿山地质环境保护与土地复垦方案编报有关工作的通知（国土资规〔2016〕21 号）及附件（矿山地质环境保护与土地复垦方案编制指南）、《山西省自然资源厅关于进一步规范矿产资源开发利用和矿山环境保护与土地复垦方案编制及

审查工作的通知》（晋自然资发〔2021〕1号）进行，完成了预定的工作任务，达到了预期的工作目的。

第四节 上期方案执行情况

一、上期《山西省岚县金隅水泥有限公司石灰岩矿分公司建筑石料用石灰岩矿资源开发利用和矿山环境保护与土地复垦方案》编制、审批及实施情况回顾

2021年4月山西一拓国土工程咨询有限公司和山西绿禹生态科技有限公司编制了《山西省岚县金隅水泥有限公司石灰岩矿分公司建筑石料用石灰岩矿资源开发利用和矿山环境保护与土地复垦方案》，该方案经山西省矿产资源调查监测中心组织专家评审通过，评审意见书文号：晋矿监审字[2021]053号。

1、矿产资源开发利用部分回顾

《方案》依据《山西省岚县孟家窑建筑用石料石灰岩矿普查地质报告》及其评审意见书（吕国土储审字(2010)93号），《山西省岚县金隅水泥有限公司石灰岩矿分公司石灰岩矿2017年度矿山储量年报》及其评审意见书（吕国土储年报审字(2018)59号）及岚县应急管理局出具的未生产证明进行编制。

截止2020年12月31日，全区石灰岩矿累计查明资源量为916.96万吨，动用50万吨，保有916.46万吨，全部为推断资源量。

《方案》规划设计开采对象为矿区范围内石灰岩矿体，保有推断资源量916.46万吨，扣除边坡压占及设计损失资源量823.62万吨，设计利用资源量92.84万吨，开采回采率按照95%计算，设计可采储量88.20万吨。

《方案》确定维持现有露天开采方式，依据《采矿许可证》、吕梁市安全生产监督管理局文件（吕安监管一字(2012)38号）《关于岚县金隅水泥有限公司石灰岩矿分公司初步设计及安全专篇审查的批复》、岚县环境保护局（岚环行审(2015)15号）《关于〈岚县金隅水泥有限公司45万吨/年石灰岩开采项目环境影响评价报告书〉的批复》，《方案》确定生产规模为45万吨/年。经计算剩余服务年限为2.0年。

《方案》确定的产品方案为开采出矿石后，采用反击式破碎机破碎，筛分为<10mm、10-20mm、20-40mm、40-80mm四种粒度的石子后进行销售。

《方案》依据吕安监管一字(2012)38号文件确定选用公路开拓、汽车运输的方式。依据DZ/T0341-2020《矿产地质勘查规范建筑用石料类》，确定本《方案》经济合理剥采比为0.5:m³/m³，按照“境界剥采比不大于经济合理剥采比”的原则圈定出露天开

采境界。方案开采顺序为总体上采用“下行式”，在同一水平工作线由西—东布置，工作面推进方向由北向南。

露天采场主要技术参数为：开采阶段高度 10m, 终了阶段高度 20m, 工作台阶坡面角 65° ，终了台阶坡面角 60° ，最终边坡角 $0-50^{\circ}$ ，采场最小工作平台宽度 40m, 最小底宽 30m。

穿孔设备采用 KQD—80 潜孔钻机；爆破采用钹油炸药，起爆方式为导火索加非电导爆管联合起爆，二次爆破采用冲击式破碎锤；采用斗容为 1.2 旷沃尔沃 EC240B 挖掘机采装矿，自卸汽车运输。

《方案》根据矿山地形地貌及开采方式提出了防治水方案，确定露天采场、工业场地及办公室生活区均采用自流排水方式。

《方案》依据吕安监管一字(2012)38 号文件工业场地位于矿区东南侧 300m 爆破警戒线外。工业场地内设置有材料加工库、生活区等。原矿由各开采平台装运到加工库，进行加工。本矿采用中深孔爆破、二次破碎采用机械破碎，根据 GB6722—2014《爆破安全规程》，采场爆破警戒线按 300m 图定，在警戒线上设置警示标志。本区暂不设炸药库，但根据本区民爆物品的相关规定，矿山所需炸药和其它爆破器材，应由当地民爆管理部门即时配送。避炮硐室设置在矿区外北西侧山坡后。

2、上一轮地质环境保护与治理恢复部分：

(1) 投产第一年

①成立以岚县金隅水泥有限公司主要领导为负责人、矿山地质测量小组为主的 的专职机构，负责对本方案实施的组织管理、行政管理、技术管理和监测管理；

对已采场进行植被景观恢复治理，覆土绿化；

②对露天采场开采形成的威胁生产安全的危岩体要及时处置。清理危岩体约 222.5m^3 。

③建立矿山地质环境监测系统，及时开展各项监测工作，保证矿区内地质环境问题、地质灾害等各类相关信息及时准确反馈至管理机构，及时排除矿山地质灾害隐患。

(2) 投产第二年

①对露天采场开采形成的威胁生产安全的危岩体要及时处置。清理危岩体约 222.5m^3 。

②对新出现的威胁生产安全的边坡崩塌、滑坡等矿山地质灾害隐患要及时处 置，确保安全生产；

③继续进行各类矿山地质环境监测，保证评估区内地质环境问题、地质灾害 等各类相关信息及时准确反馈至管理机构，及时排除矿山地质灾害隐患。

表 1-4-1 上期三合一方案中地质环境保护与恢复治理方案设计工作量及投资与实际
工作量及投资费用对照表

序号	定额编号	项目名称	单位	工程 量	单价 (元)	合计(元)	已实施工程	合计 (元)	未进行 原因
一一		工程措施				26348.45			一直处于停 产
(一)		地质灾害防治 工程				26348.45			
1	20057+2028 7	露天采场终了 边坡清理 危岩 体	m ³	445	59.21	26348.45	0	0	
二		植物措施							
三		监测措施				40000.00	0	0	
(一)		地质灾害防治				40000.00	0	0	
1		不稳定边坡监	元/年	2.00	20000.00	40000.00	0	0	
一、二、三部分合计						66348.45	0	0	

3) 缴存情况

由于企业近几年效益不好，根据实地调查，该矿山一直处于停产状态，2020 年 12 月创立矿山环境治理基金，其基金账号是 914004010002036960, 基金缴纳 19.46 万元。至今矿山环境 治理基金未动用。

3、土地复垦完成情况

(1) 方案内容

2021 年 4 月山西一拓国土工程咨询有限公司和山西绿禹生态科技有限公司编制了《山西省岚县金隅水泥有限公司石灰岩矿分公司建筑石料用石灰岩矿资源开发利用和矿山环境保护与土地复垦方案》，该方案经山西省矿产资源调查监测中心组织专家评审通过，评审意见书文号：晋矿监审字[2021]053 号。

该方案确定复垦责任范围面积 2.6026hm²，方案设计工程包括：预防控制措施、土壤重构工程、植被恢复、土壤质量监测、植被监测、管护措施和苗木越冬管护措施。

山西省岚县金隅水泥有限公司石灰岩矿分公司建筑石料用石灰岩矿土地复垦总

面积 2.6026hm²，静态总投资 18.38 万元，动态总投资为 19.85 万元。

(2) 方案实施情况

由于企业近几年效益不好，根据实地调查，山西省岚县金隅水泥有限公司石灰岩矿分公司建筑石料用石灰岩矿未按照上期方案进行土地复垦工程治理，截至到 2022 年，矿方共缴纳土地复垦保证金 16.83 万元，本次复垦方案对未完成的工程逐步完善，逐步实施。

2、上期复垦方案与本次三合一对比说明：

表 1-4-2 上期土地复垦方案与本期四合一方案对比说明表

项目	上期方案	本期方案	变化原因
生产年限	2 年	5.1 年	上期《方案》中矿界内含有永久基本农田，避让后设计开采服务年限仅为 2 年。本次方案依据第三次全国土地调查，矿界内耕地面积减小，可设计资源量增多，服务年限为 5.1 年。
复垦年限	5 年	8.6 年	生产服务年限增加
复垦区	2.6026hm ²	6.20hm ²	可采区域增加，损毁土地面积增加
复垦责任区	2.6026hm ²	6.20hm ²	可采区域增加，损毁土地面积增加
静态投资	18.38 万元	79.42 万元	本次方案露天采场平台、工业场地复垦为乔木林地，种植油松
静态亩均	4708.11 元/亩	8539.96 元/亩	-
动态投资	19.85 万元	106.26 万元	服务年限增加，动态投资增加
动态亩均	5084.66 元/亩	11425.99 元/亩	-

4、上一轮生态环境保护与治理恢复部分：

1、工业场地绿化工程

在工业场地内可绿化区域进行绿化，办公生活区种植油松、沙棘、黄刺玫、紫花苜蓿，在场地四周可绿化的区域种植油松，绿化率达到 20%。

实施时限：投产第一年

2、道路绿化工程

本项目对拟建道路进行绿化，采取的主要措施：在道路两侧种植油松、紫花苜蓿。

实施时限：投产第二年

3、矿山大气环境监控与评估任务

按期对矿山大气环境进行监测监控、对大气环境进行定期评估

实施年限：投产第一年~投产第二年

4、矿山生态环境监控与评估任务

按期对矿山生态环境进行监测、监控，对生态环境进行定期评估。

实施时限：投产第一年～闭坑。

表 1-4-3 上期生态方案工程量及执行情况

阶段	年份	工程名称	工程量	未进行原因
第一阶 段	第一年	1.项目前期准备工作（建设管理、监 理、勘察设计） 2.监测、监控大气环境 3.监测、监控生态环境 4.工业场地绿化	1. 组建监测、工程管理科室，完成 工程勘察设计，确定工程监理单位 2.完成本年度大气环境监测 3.完成本年度生态环境监测 4.完成本年度的绿化措施	该矿一直处于停产状 态
	第二年	1. 监测、监控大气环境 2.监测、监控生态环境 3.道路绿化	1. 完成本年度大气环境监测 2.完成本年度生态环境监测 3.完成本年度的绿化措施	
第二阶 段	第三年	监测、监控生态环境	完成本年度生态环境监测	

第二章 矿区基础条件

第一节 自然地理

一、气象

据岚县气象站 1957~2021 年观测资料，岚县多年平均降水量 479.8mm，年最大降水量为 765.4mm（1967 年），年最小降水量为 223.2mm（1972 年），月最大降水量为 331.1mm（1967 年 8 月），24 小时最大降水量为 107.9mm（1991 年 5 月 23 日 21 时 14 分—1991 年 5 月 24 日 21 时 14 分），60 分钟最大降水量为 47.2mm

（1996 年 7 月 12 日 17 时 26 分—1996 年 7 月 12 日 18 时 26 分）。10 分钟最大降水量为 24mm（出现过 2 次，1 次为 1998 年 6 月 29 日 22 时 01 分—1998 年 6 月 29 日 22 时 11 分；另外 1 次为 1999 年 8 月 17 日 23 时 38 分—1999 年 8 月 17 日 23 时 48 分），降水大多集中在每年的 6~9 月，占全年降水量的 70%以上。多年平均蒸发量为 1833mm（1957~2020 年），多年日最高气温 36.4℃，最低气温 -30.5℃，多年日平均气温 6.9℃，全年无霜期 126 天，每年 11 月冻结，翌年 3 月解冻，最大冻土深度 117cm。

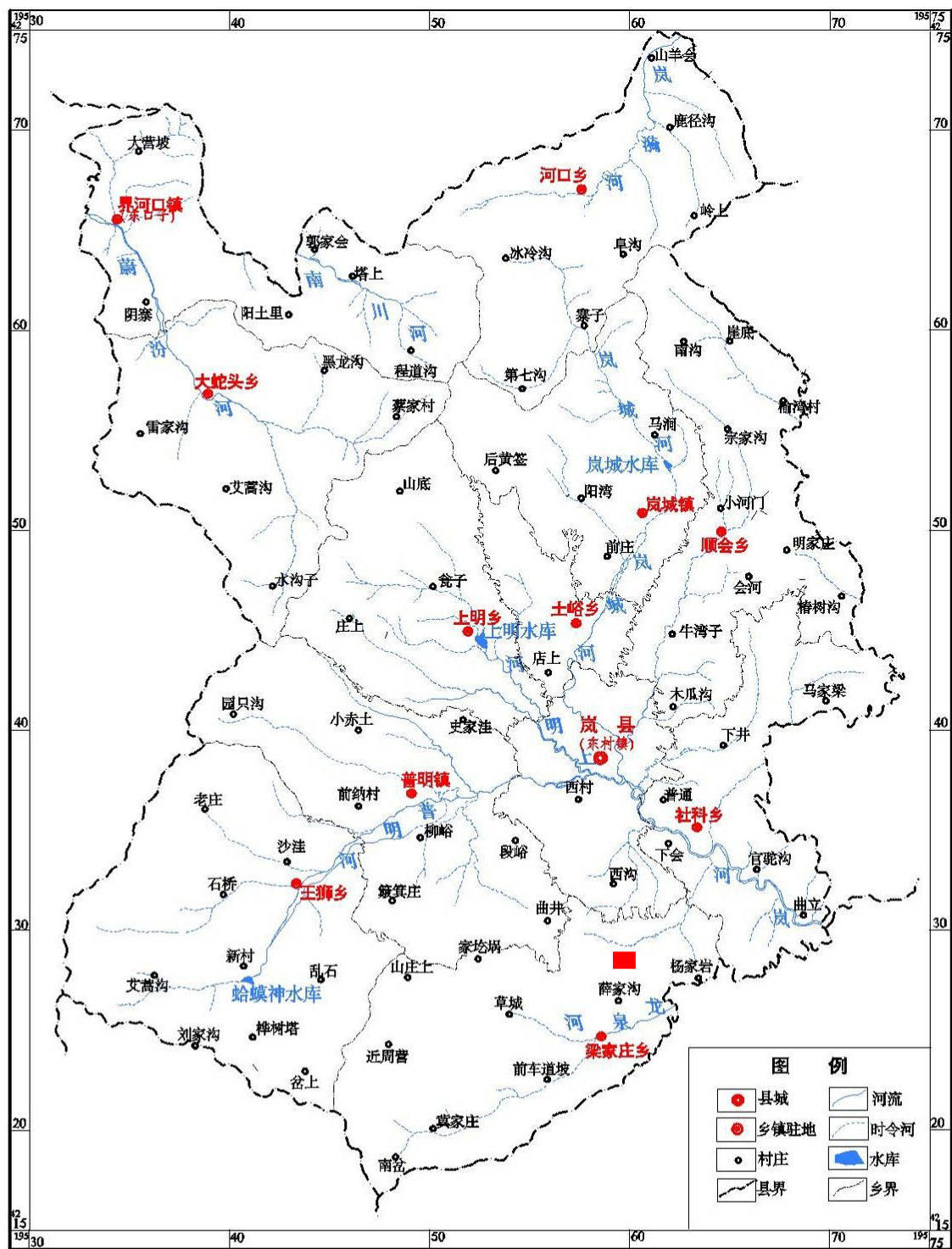
二、水文

区域属汾河流域岚河水系，其支流龙泉河从矿区南部约 5km 处由西向东流过。龙泉河发源于岚县南部的白桦宇和后山村附近，两条分支在梁家庄乡汇合，在县境东南部出岚县入娄烦县境，在娄烦县静游镇一带注入汾河，然后汇入汾河水库。该河流受季节影响很大，雨季山洪汇集，水势很大，最大流量 874.0m³/s，平时水量中等，干旱时流量甚小，仅 0.064m³/s，历年平均流量 2.25m³/s。

区内沟谷切割程度中等，矿区中部分布一条支沟谷 G1，该沟谷走向近南北向，矿区范围内该沟谷长约 432m，流域范围内最高标高 1340m，最低标高 1280m，高差 60m，纵向坡降 13.88%左右，两侧边坡坡度介于 30-50° 之间，沟谷断面形态呈“V”型，汇水面积 0.11km²。沟谷区内无松散堆积物，仅有少量崩落物存在，植被覆盖率约 60%。该沟谷无水，雨季雨水汇集形成暂时性水流。沟谷下游为村庄。

矿区东南部分布一条支沟谷 G2，该沟谷走向近南北向，矿区范围内该沟谷长约 400m，流域范围内最高标高 1370m，最低标高 1275m，高差 95m，纵向坡降 23.75%左右，两侧边坡坡度介于 30-50° 之间，沟谷断面形态呈“V”型，汇水面积 0.14km²。

沟谷区内无松散堆积物，仅有少量崩落物存在，植被覆盖率约 60%。该沟谷无水，雨季雨水汇集形成暂时性水流。




三、地形地貌

矿区位于吕梁山北西部，地形切割较剧烈，沟谷发育，地势北东部高，南西部低，呈坡形体产出，大部基岩裸露。在矿界外周边有大面积黄土分布。矿区内最高点位于矿区北东部，最高标高 1405m，最低处位于矿区南西部，最低标高 1307m，相对高差 98m。

现状采场：经现场调查，评估区内存在 1 处露天采场，该露天采场，分布在评估区东南部，南北长约 15m，东西宽约 30m，面积 0.05hm²，为 2017 年试采所形成的，形成不稳定边坡 BP1，采场周边形成了 6-14m 高的边坡，坡度约 70°，边坡岩性为奥陶系马家沟组灰岩，方向高角度斜交、顺向坡、逆向坡，坡体裂隙发育，岩体较破碎，局部存在危岩体。主要表现为：1、开采范围由原来的斜坡地表形态变为阶段台阶高度 6-14m 的灰岩陡壁，造成大范围山体破损、植被消失；2、采矿形成岩质边坡及基岩平台边坡分为 1 个台阶，开采使危岩裸露，裸露的露天采场造成了植被生态环境破坏，破坏了原有地形地貌形态。

现状矿山道路：该矿修建了通往外界的矿区简易道路，分布于矿区东南部，现有道路用于本矿生产运输和管理。道路的修建对原始斜坡、沟谷地貌产生影响，对地表植被破坏殆尽。

现状工业广场：根据现场调查，该场地位于矿区外东南部平缓处，占地面积约 0.14hm²，场地依地势修建，建设初期进行了简单的整平工程，场地的修建改变了原始地貌，对地表植被破坏殆尽。



照片 2-1-1 矿区工业场地



照片 2-2-2 露天采场

四、土壤

根据成土因素、成土过程和土壤属性，项目区的土壤类型主要为山地褐土和 淡褐土，其中山地褐土海拔 1300m~1400m，多与淋溶褐土呈复域分布，阳坡为山 地褐

土，阴坡为淋溶褐土，有机质含量 1.74%，全氮含量 0.097%，已部分开垦种植。淡褐土主要分布在二级阶地上，土体干旱、淋溶微弱，以轻壤为主，粒径小于 0.001mm 颗粒含量在 14%以下，PH 值为 7.5~8.5；有机质含量不高，一般在 0.87 左右，是主要的耕作土壤。

五、植被

评估区自然植被主要以天然灌丛和草丛为主。天然灌丛主要有荆条灌丛、黄刺玫、沙棘灌丛和胡枝子灌丛等。草丛主要由白羊草、蒿类与上述灌丛的建群种组成的群落类型。农作物以谷子、莜麦、马铃薯、豆类、油料为主。评估区内基岩裸露，灌丛、草丛等植被覆盖率为 60%左右。

六、土地利用现状

本方案按照《第三次全国土地调查技术规程》和《土地利用现状分类》，根据岚县自然资源局提供的 2020 年土地利用现状变更数据及相关资料，山西省岚县金隅水泥有限公司石灰岩矿分公司建筑石料用石灰岩矿矿区面积为 0.1180km²（11.80hm²），统计出项目区土地利用现状见表 2-1-1，项目区土地利用现状图见图 2-1-2。

表 2-1-1 项目区土地利用现状表

一级地类		二级地类		面积	占总面积 的比例%
地类编码	地类名称	地类编码	地类名称	hm²	
01	耕地	0103	旱地	3.11	26.36
03	林地	0301	乔木林地	0.03	0.25
		0307	其他林地	5.48	46.44
10	交通用地	1003	公路用地	0.01	0.08
12	其他土地	1203	田坎	0.58	4.92
		1207	裸岩石砾地	2.59	21.95
总计				11.80	

山西省岚县金隅水泥有限公司石灰岩矿分公司建筑石料用石灰岩矿土地利用现状图

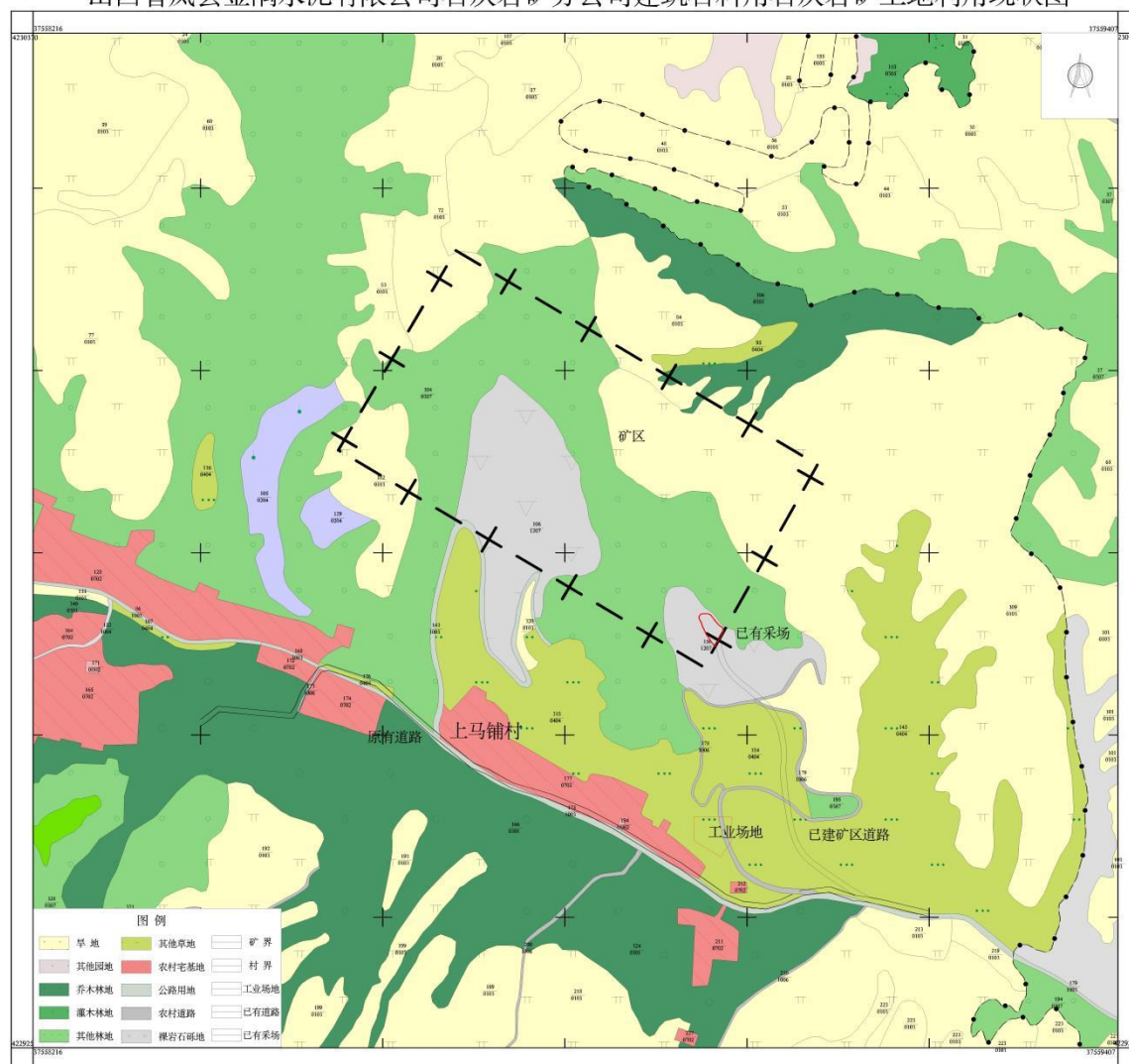


图 2-1-6 项目区土地利用现状图

八、社会经济状况

岚县现有耕地 50.50 万亩，农作物以谷子、莜麦、土豆、豆类、油料为主。该县矿藏资源丰富，主要有铁、煤、石灰石、白云岩、硅石、大理石等。其中以铁矿为最，总储量约 13 亿吨，均为露天矿体，易于开采；硅石矿储量约 1100 万吨，矿质良好，含硅量达 99%；另外，石灰石、白云岩、煤炭、锰矿、大理石、花岗岩、麦饭石、长石、白云母、蛭石、铜、绿柱石、页岩、铝矾土等均有相当规模的储量。目前，全县工业主要有化肥、煤炭、炼铁、水泵、节能变压器、水泥、玻璃器、矿车、大理石开采与加工。

2021 年岚县地区生产总值完成 49.25 亿元，增速 5.7%。2021 年规模以上工业增加值完成 32.90 亿元，增速 1.4%。2021 年固定资产投资完成额为 16.12 亿元，

增速 0.6%。2021 年城镇居民人均可支配收入 21833 元，增速 6.5%，农村居民人均可支配收入 6206 元，增速 11.2%。

孟家窑村（自然村）位于矿区南方向，直距 200m，户数 10 余户，人口 20 余人，村民生活用水为浅层地下水，各家均有水井，水井深度 10-30m。上马铺村位于矿区西南方向，直距 300m，户数 20 余户，人口 50 余人，村民生活用水为浅层地下水，各家均有水井，水井深度 10-30m。

第二节 矿区地质环境

一、矿区地质及构造

1、矿区地层

矿区内出露地层为奥陶系中统上马家沟组、第四系中及上更新统，部分基岩裸露地表，现由老到新分述如下。

(1) 奥陶系中统上马家沟组二段 (O_2s^2)

本段岩性为深灰色、青灰色中厚层夹薄层致密状灰岩，厚 88m，出露厚度 73m，呈层状产出，层位稳定，是矿体的主要赋存部位。

(2) 奥陶系中统上马家沟组三段 (O_2s^3)

本段岩性为深灰色薄层状灰岩，出露厚度 10m，呈层状产出，层位稳定，是矿体的赋存部位。

(3) 第四系中、上更新统 (Q_{2+3})

多见于矿区北西部的山梁、坡上，覆盖在奥陶系基岩之上，矿区内厚 5~30m，平均厚 18m。以土黄色亚粘土、亚砂土为主，间夹钙质结核层。与下伏地层呈角度不整合接触。

2、构造特征

矿区内地层呈总体倾向南西的单斜构造，岩层倾向 198° ，倾角 10° 左右。矿区内未发现断裂和褶皱构造。矿区内未发现岩浆活动及变质作用。矿区构造类型属简单型。

3、岩浆岩

区内无岩浆岩出露。

二、矿体特征

1、矿体形态

矿体赋存于奥陶系中统上马家沟组二段中，矿石为深灰色、青灰色中厚层灰岩，新鲜面局部有褐灰色团块，风化后呈灰白色云斑。

矿区矿体部分裸露地表，北西部被第四系黄土覆盖。矿体呈层状产出，岩层倾向 198° ，倾角 10° 。矿体在矿区沿走向出露宽 64-171m，平均 118m；沿走向出露长 213-466m，平均 340m；矿体最大厚度 83m，最小厚度 28m，平均厚度 56m；在矿区内延伸较好，资源量估算标高为 1330-1405m。

2、矿石成分

根据邻区内矿石的岩矿鉴定，石灰岩矿物成分主要为方解石，其次含少量白云石等。矿石质量稳定，方解石含量 80-90%左右，白云石含量 5-20%，为隐晶质结构，致密块状构造，贝壳状断口。

三、水文地质条件

1、矿区地下水主要有奥陶系碳酸盐岩类岩溶裂隙水含水层和第四系松散岩类孔隙水含水层，第四系松散岩类孔隙水含水层主要接受大气降水的入渗补给，上更新统黄土夹砂砾石弱富水或透水不含水，地下水难以在矿区大量集聚，奥陶系碳酸盐岩类岩溶裂隙水含水层主要接受大气降水的入渗补给。

矿区最低标高为 1307m，岩溶水位标高 850m，远在岩溶地下水位之上，露天开采石灰岩对地下水 资源影响甚微。矿山地形地貌单元属黄土丘陵区，位于当地侵蚀基准面之上，地形切割较强烈，相对高差较大，因而泄水能力比较强。区内两侧沟谷均为干沟，平时无水，雨季有短暂洪流。矿区水文地质条件简单。

2、矿区充水因素分析

该矿矿区范围内无断层等构造分布；奥灰水水位标高较低，矿区可采标高远高于奥灰水水位标高；因此该区充水因素主要为地表水的影响。

露采场汇水面积约 0.19km^2 ，按公式 $Q=FA\phi$ 进行估算。

其中：F：露采场的汇水面积 191321m^2

A：雨季日最大降雨量 m，取 0.1493

ϕ ：正常降雨时的地表径流系数，取 0.6

经计算，流入露采场的日最大水量 Q 为 $17139\text{m}^3/\text{日}$ 。

在强降雨的条件下，矿区的地表水体可随时排泄于矿区之外，对开采无影响。

综上所述：该区奥陶系石灰岩虽为强含水层，但在地下水位线以上是透水层，地

下水的补给主要靠大气降水补给。区内地形、地貌、水文及气象等条件，均有利于地表水(降雨)的排泄，不利于地下水的补给与赋存，对矿区开采不会造成大的危害，水文地质条件属简单。

3、矿区水文地质类型

矿区内基岩基本裸露于地表，矿床周边冲沟发育，地形有利于自然排泄。矿床最低开采标高远高于岩溶水地下水位，各类岩层富水性微弱-中等。因此，根据GB/T12719-2021《矿区水文地质工程地质勘探规范》，将本矿区水文地质勘探类型划分为第三类第一亚类第一型，即以岩溶裂隙含水层充水为主、水文地质条件简单的矿床。

四、工程地质

根据矿区出露岩土体类型，可分为：

1、中厚层状坚硬石灰岩岩组

矿区内岩石主要为奥陶系中统上马家沟组石灰岩，结合附近石料厂数据，矿区内石灰岩抗压强度高、坚硬、性脆、工程地质性质好。

2、亚砂土、亚粘土多层土体

该土体为第四系中上更新统（Q₂₊₃），岩性为灰黄色亚粘土、亚砂土，粉土，局部夹透镜状砂砾层，稍湿，稍密——中密，垂直节理发育。在山梁上广泛分布。

矿山为露天开采，根据矿山开采的相关规范，露采形成终了边坡为20m，坡度约为70°，根据矿区地形及矿体赋存情况，未来露天开采后势必在北、南矿界处形成数个终了边坡，形成露天采场。边坡岩性为奥陶系灰岩，总体倾向南西，岩层倾向198°，倾角10°左右，未来形成的边坡坡向与地层倾向一致，为顺向坡、逆向坡、高角度斜交，稳定性差。上述边坡在未来爆破降雨等因素下，坡体较破碎，裂隙较发育，终了边坡可能发生崩塌。工程地质条件稳定性差。

3、工程地质条件及复杂程度

矿区地形地貌条件简单，地形有利于自然排水。地层以奥陶系石灰岩为主，岩性较简单；地质构造以单斜构造为主，岩层大部平缓，构造条件简单。岩体结构面以层状结构为主，无夹层分布，仅在矿区南部有少量黄土覆盖层。综合评述，矿区工程地质条件属中等类型。

五、人类活动工程

矿区内影响矿山环境的人类工程活动为采矿活动，截止 2017 年底，矿区形成 1 处已采场，已采场位于矿区东南部，其东西长约 30m，南北宽约 15m，采场周边形成了 6-14m 高的边坡，坡度约 70°，为岩质边坡。

第三节 矿区土地利用现状及土地权属

一、土地利用现状

(1) 影响区土地利用现状

根据采矿许可证可知，批准矿区面积为 0.1180km²，根据岚县 2020 年度土地利用现状变更数据库，矿区内土地类型为旱地、乔木林地、其他林地、公路用地、田坎和裸岩石砾地，土地隶属于岚县梁家庄乡上马铺村委会。

影响区由矿区范围以及矿区外的工业场地、已有矿区道路、拟建矿区道路、取土场等单元组成，矿界内面积为 11.80hm²，矿界外损毁单元面积为 0.95hm²，影响区面积为 12.75hm²。

影响区土地利用现状统计见表 2-3-1。

表 2-3-1 影响区土地利用现状表

一级地类		二级地类		面积 hm²			占总面积 的比例%
编码	名称	编码	名称	矿界内	矿界外	总计	
01	耕地	0103	旱地	3.11		3.11	24.39
03	林地	0301	乔木林地	0.03		0.03	0.24
		0307	其他林地	5.48		5.48	42.98
04	草地	0404	其他草地		0.72	0.72	5.65
10	交通运输用地	1003	公路用地	0.01	0.02	0.03	0.24
		1006	农村道路		0.04	0.04	0.31
12	其他土地	1203	田坎	0.58	0	0.58	4.55
		1207	裸岩石砾地	2.59	0.17	2.76	21.65
总计				11.80	0.95	12.75	100

1) 耕地：影响区范围内耕地面积为 3.11hm²。全部是旱地，根据调查，本区域内主要种植作物为玉米，为一年一作，玉米亩产量为 350kg。

表 2-3-2 影响区耕地类型及坡度统计表单位：hm²

耕地类型	坡度级别	旱地	基本农田
梯田	3 (6-15°)	0.17	0.17
	4 (15-25°)	2.94	2.94
合计		3.11	3.11

2) 影响区林地总面积为 5.51hm²，占影响区总面积的 43.22%。为乔木林地和其他

林地，主要生长树种有油松林、侧柏等，乔木林地郁闭度约为 0.55。

3) 影响区草地总面积为 0.72hm^2 ，全部为其他草地，其他草地表层土壤质地较轻，为自然演替形成的野生群落，主要有白羊草、披碱草、狗尾草等抗逆性较强的禾本科植物以及各种耐贫瘠、耐旱的蒿草。一般草地植被长势坡下部较坡上部好，其中坡下部植被高 60cm 左右，坡上部植被高 25-50cm，草地植被覆盖率约为 50%，草地地形坡度约为 $25-45^\circ$ 。

4) 交通运输用地：交通运输用地面积为 0.07hm^2 ，为公路用地和农村道路，公路用地为乡村道路，为砂砾石路面，路面宽度 5 米，农村道路为素土路面，路面宽度为 3 米。

5) 其他土地：影响区范围内其他土地面积为 3.34hm^2 。

其中田坎 0.58hm^2 ，田坎为现有耕地内土坎。裸岩石砾地面积 2.76hm^2 ，裸岩石砾地表层多为岩土混合物，地表土层浅薄，植被覆盖差，零星分布着蒿草。

二、影响区基本农田

该矿影响区永久基本农田旱地面积 2.62hm^2 （全部位于矿界内，全部为梯田），（本矿开采不涉及永久性基本农田）。

矿区内基本农田具体情况见下表 2-3-3。基本农田分布图见图 2-3-1。

表 2-3-3 影响区耕地类型及坡度统计表单位： hm^2

耕地类型	坡度级别	基本农田	备注
梯田	3 ($6-15^\circ$)	0.17	矿界内
	4 ($15-25^\circ$)	2.45	矿界内
合计		2.62	

山西省岚县金隅水泥有限公司石灰岩矿分公司石灰岩矿矿区永久基本农田分布图

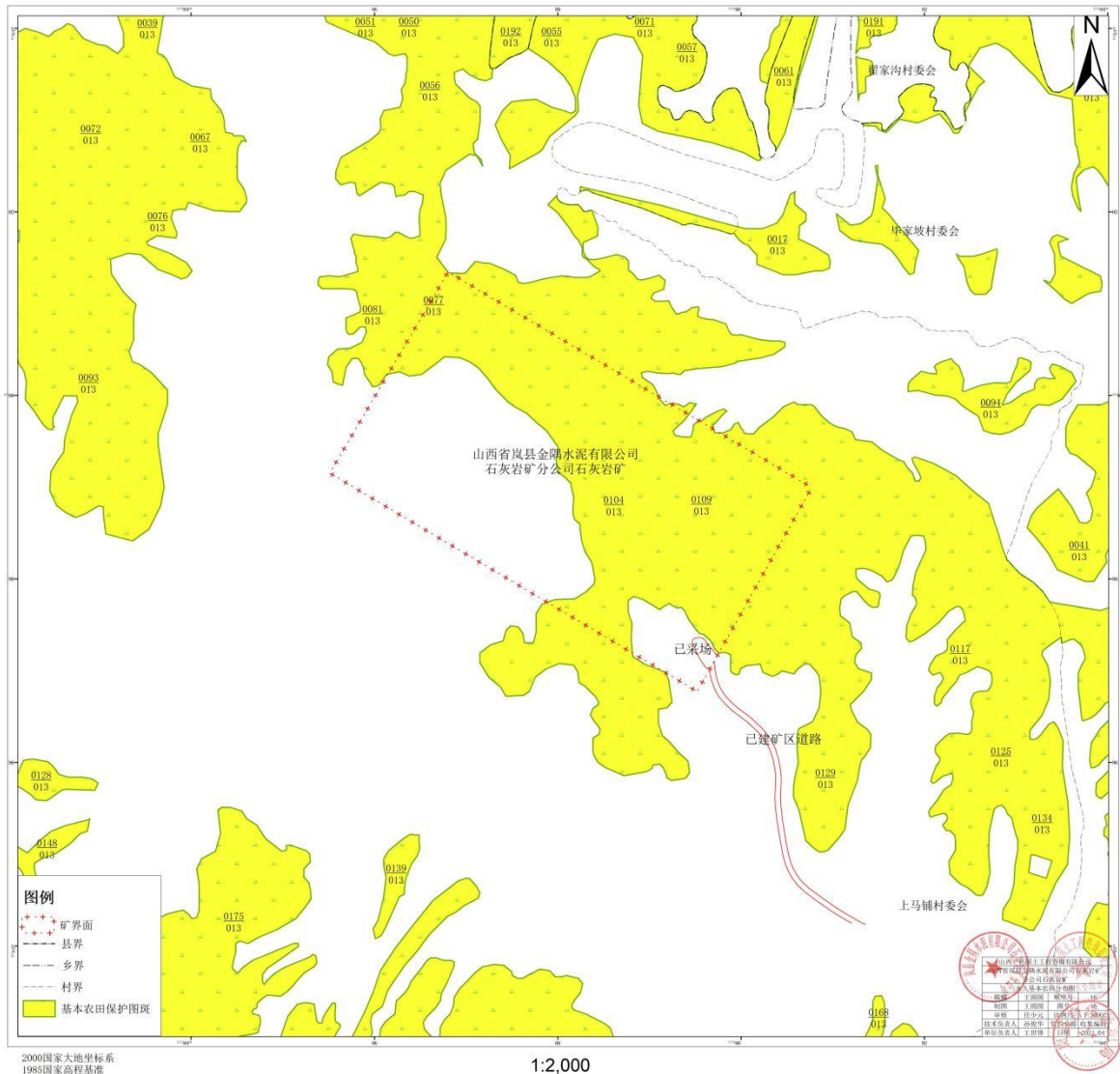


图 2-3-2 上期四合一方案基本农田分布图

上期《方案》中矿界内含有 5.7883hm² 永久基本农田，避让后设计开采服务年限仅为 2 年。本次方案依据第三次全国土地调查数据库，矿界内基本农田面积为 2.62hm²，基本农田面积减小，可设计资源量增多，服务年限为 5.1 年，服务年限较上期有所增加。

三、土地利用权属

影响区土地利用权属涉及吕梁市岚县梁家庄乡上马铺村委会。集体所有土地。影响区集体土地均已经派包到户，由各农户经营，农户与集体签署承包责任书，各农户承包经营土地的位置、四周边界、面积、期限以及相关权利和义务在承包协议中均有记载，目前影响区各农户之间的土地权属关系明确，不存在纠纷，权属情况已经登

记；土地承包合同尚未到期。土地权属明确，不存在争议土地。土地利用权属详见表 2-3-3。

表 2-3-4 影响区土地利用权属表 面积：hm²

权属	地类名称								小计 面积
	01 耕地	03 林地		04 草地	10 交通运输用地		12 其他土地		
	0103 旱地	0301 乔木林地	0307 其他林地	0404 其他草地	1003 公路用地	1006 农村道路	1203 田坎	1207 裸岩 石砾地	
上马铺 村委会	3.11	0.03	5.48	0.72	0.03	0.04	0.58	2.76	12.75
合计	3.11	0.03	5.48	0.72	0.03	0.04	0.58	2.76	12.75

四、土地质量

1、耕地

耕地土壤以褐土为主，表土层厚度 80-100cm 左右，土壤 PH 值在 7.76-7.85 之间，其中剖面结构如下：

耕作层厚度一般 0~30cm，黄棕色，质地为轻壤-中壤，多为粒状到细核状结构、疏松，分布大量作物根系，有机质含量为 5.60g/kg；

犁底层厚度 30~60cm 左右，颜色或黄褐色，一般中壤—重壤，较紧实，片状结构结构，有粘粒胶膜淀积，发育弱的<1mm 的屑粒状结构，粘粒含量多在 45% 以上，分布少量作物根系；

心土层厚度 60~80cm，结构紧实，有少量根系生长，碳酸钙含量在 10~15%之间，呈微碱性反应。盐基饱和度>80%。

底土层位于心土层以下，结构紧实，几乎无根系生长。耕地土壤理化性质见表 2-3-5。

表 2-3-5 耕地土壤理化性状统计表

发生层	深度 (cm)	有机质 (g/kg)	全氮 (g/kg)	有效磷 (mg/kg)	速效钾 (mg/kg)	pH 值	土壤 质地	土壤 容重
耕作层	0-30	5.60	0.45	6.37	146	7.76	轻壤	1.25
犁底层	30-60	4.97	0.32	4.73	100	7.80	中壤	1.33
心土层	60-80	4.59	0.25	2.63	60	7.82	重壤	1.35
底土层	80-100	4.22	0.18	1.88	45	7.85	重壤	1.37

	土壤类型	褐土性土
	权属	上马铺村
	地类	旱地
	图斑编号	0309
	种植作物	主要农作物有：玉米 (2022年5月采集 单产为500kg/亩)

2、林地

林地主要为乔木林地和其他林地，主要分布于矿区内，植被种类主要是油松，斑块状分布，植被覆盖率为22%。

林地土壤以褐土性土为主，表土层厚度一般0~20cm，颜色褐色，团粒、屑粒或块状结构，通体石灰反应强烈。有机质含量5.16g/kg左右；土壤pH值为7.67-7.88。土壤容重1.10-1.38g/cm³之间。

枯枝落叶层(Ao)0~5cm，颜色黑褐色，上部为半分解枯枝落叶，下部含较薄的一层腐殖质层，疏松；

腐殖层(A)5~10cm，颜色黄褐色，质地中壤，团粒结构，根系较多，较紧实；


淋溶层(B)10~80cm，颜色褐色，紧实，仅部分少量木本根系。

以下为母质层(C)。

林地土壤化学理化性质见表2-3-6。

表2-3-6 林地土壤理化性状统计表

发生层	深度 cm	有机质 (g/kg)	全氮 (g/kg)	有效磷 (mg/kg)	速效钾 (mg/kg)	pH 值	土壤 质地	土壤 容重
枯枝落叶层	0-5	--	--	--	--	--	--	--
腐殖层	5-10	5.16	0.30	4.88	103	7.88	中壤	1.25
淋溶层	10-80	4.29	0.15	1.69	63	7.67	中壤	1.38

	土壤类型	褐土性土
	权属	上马铺村
	地类	其他林地
	图斑编号	0304
	主要植被	乔木：油松、侧柏

3、草地

草地主要分布于取土场，地表有薄层腐殖质，土体干燥，土壤贫瘠。地面组成物质：土壤肥力较差，土地生产力能力较低。草地植被类型主要有天然草地，植被种类以白羊草、蒿类等为主，植被覆盖率 30%。

草地土壤以褐土性土为主，表土层厚度一般 10cm，有机质含量 5.10g/kg 左右；底土层颜色深褐色，黄土母质则疏松而深厚。土壤 pH 值为 7.79-7.80，土壤容重 1.15-1.35g/cm³。

草地土壤剖面如下：

枯枝落叶层（Ao）：0~4cm，黑褐色，半分解的枯枝落叶层，分布大量浅根植物根系，中度水蚀，有细沟。


腐殖层（A）：4~8cm 左右，颜色黄褐色，紧实，根系中量；局部有钙淀积和料姜结核，土壤质地较粗。

淋溶层（B）：8~80cm，颜色黄褐色，紧实而深厚，极少有根系分布。

以下为母质层（C）。

表 2-3-7 草地土壤理化性状统计表

发生层	深度 (cm)	有机质 (g/kg)	全氮 (g/kg)	有效磷 (mg/kg)	速效钾 (mg/kg)	pH 值	土壤 质地	土壤 容重
枯枝落叶层	0~4	—	—	—	—	—	—	—
腐殖层	4~8	5.02	0.216	4.35	89	7.80	重壤	1.31
淋溶层	8-80	2.79	0.150	1.66	35	7.79	重壤	1.35

	土壤类型	褐土性土
	权属	上马铺村
	地类	其他草地
	图斑编号	0020
	主要植被	蒿类、白羊草等。

第四节 矿区生态环境现状（背景）

一、矿区城镇生态系统

评估区内主要生态系统为灌丛生态系统、草丛生态系统、农田生态系统。

灌丛生态系统：植被类型为天然灌丛。天然灌丛主要包括荆条灌丛、黄刺玫、沙棘灌丛和胡枝子灌丛等。

草丛生态系统：植被类型主要为草丛。草丛主要是由白羊草、蒿类与上述灌丛的建群种组成的群落类型。

农田生态系统：项目区的土壤类型主要为山地褐土和淡褐土，是主要的耕作土壤。农作物以谷子、莜麦、马铃薯、豆类、油料为主。

二、矿区植被及分布

矿区内植被类型以灌丛、农田植被为主。矿区植被统计见表 2-4-1。

表 2-4-1 矿区植被现状统计表

序号	植被类型	面积（公顷）	占矿区（%）
1	灌丛	5.51	46.69
2	农田植被	3.11	26.36
3	其它	3.18	26.95
合计		11.8	100

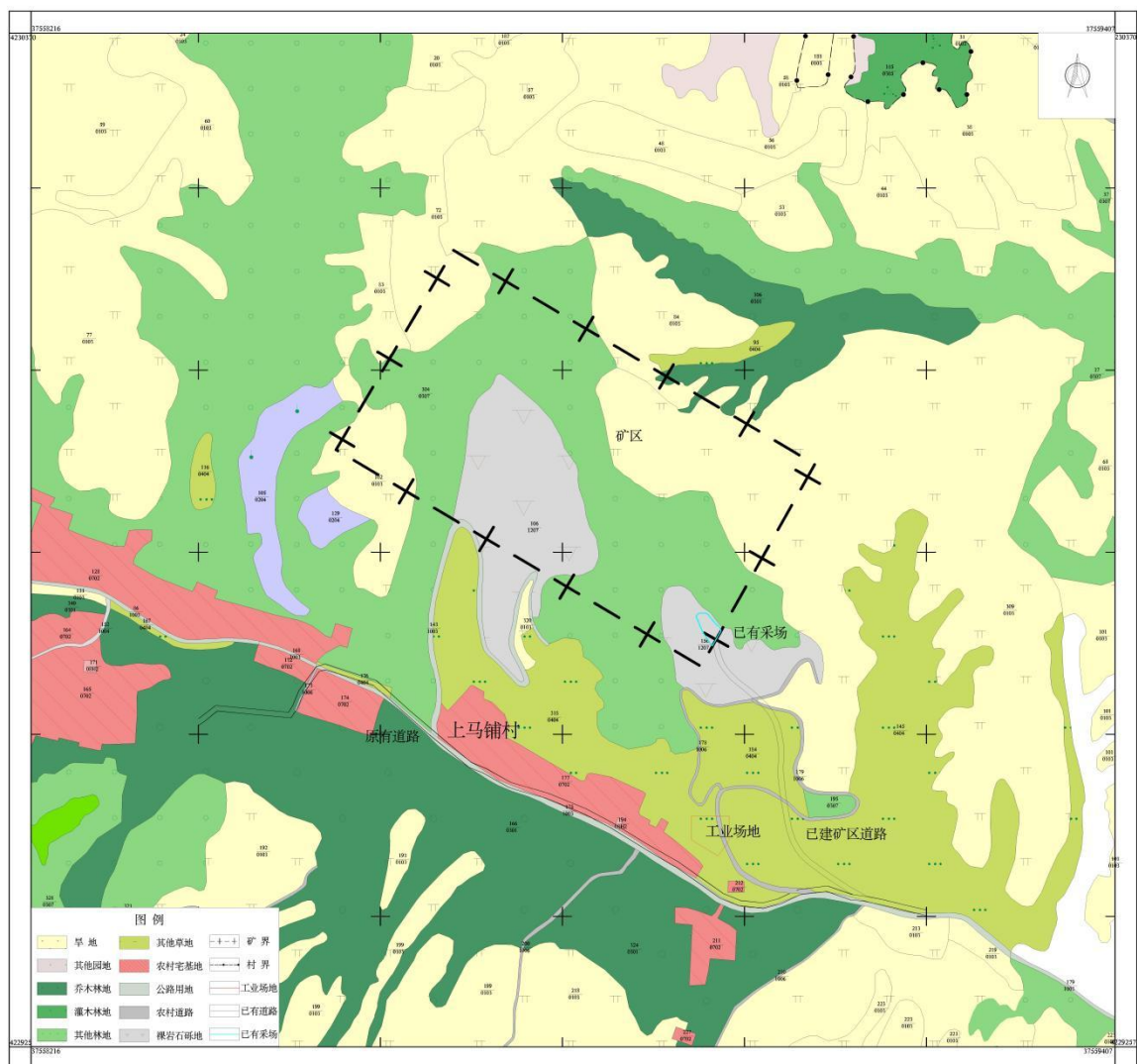


图 2-4-1 矿区植被类型现状图

三、矿区生物多样性现状

1、植物物种组成

该评估区内的植物资源较为匮乏，植被类型主要以针阔叶林、灌丛、草丛为主，为主，评估区内未发现国家重点保护植物。评估区植物名录见表 2-4-2。

表 2-4-2 评估区植物名录

科名	属名	中文名	拉丁名
松科	松属	油松	<i>Pinustabuliformis</i>
柏科	侧柏属	侧柏	<i>Platycladusorientalis</i>
杨柳科	杨属	山杨	<i>Populusdavidiana</i>
		小叶杨	<i>Populus simonii</i>
桦木科	壳斗目	虎榛子	<i>Ostryopsisdavidiana</i>

藜科	轴藜属	轴藜	<i>Axyrisamaranthoides</i>
	猪毛菜属	猪毛菜	<i>Salsolacollina</i> Pall
	藜属	灰绿藜	<i>Chenopodiumglaucum</i>
	地肤属	地肤	<i>Kochiascoparia</i>
车前科	车前属	车前	<i>Plantagoasiatica</i>
蔷薇科	蔷薇属	黄刺玫	<i>Rosaxanthina</i>
豆科	皂荚属	野皂荚	<i>Gleditsiasinensis</i> Lam
菊科	狗娃花属	阿尔泰狗娃花	<i>Heteropappusaltaicus</i>
	泥胡菜属	泥胡菜	<i>Hemisteptalyrata</i> (Bunge) Bunge
	蒿属	铁杆蒿	<i>Tripolium vulgare</i>
		大籽蒿	<i>Artemisia sieversiana</i>
		黄花蒿	<i>Artemisia annua</i>
		猪毛蒿	<i>Artemisia scoparia</i>
		山蒿	<i>Artemisia brachyloba</i>
		野艾蒿	<i>Artemisia lavandulaefolia</i> DC
禾本科	赖草属	赖草	<i>Leymus secalinus</i>
	拂子茅属	拂子茅	<i>Calamagrostis epigeios</i> (L.) Roth
	鹅观草属	纤毛鹅观草	<i>Roegneria ciliaris</i>
	画眉草属	画眉草	<i>Eragrostis pilosa</i>
	狗尾草属	狗尾草	<i>Setaria viridis</i>
	针茅属	长芒草	<i>Stipa bungeana</i> Trin
		针茅	<i>Stipa capillata</i>
	孔颖草属	白羊草	<i>Bothriochloa ischaemum</i>
	早熟禾属	硬质早熟禾	<i>Poa sphondylodes</i> Trin
	碱茅属	碱茅	<i>Puccinellia distans</i>
	马唐属	马唐	<i>Digitaria sanguinalis</i> (L.) Scop
莎草科	薹草属	披针薹草	<i>Carex lancifolia</i>
	苔草属	披针叶苔草	<i>Carex lanceolata</i> Boott
	羊胡子草属	羊胡子草	<i>Carex rigescens</i>
牡荆亚科	牡荆属	荆条	<i>Vitex negundo</i> L. var. <i>heterophylla</i> (Franch.) Rehd
马齿苋科	马齿苋属	马齿苋	<i>Portulaca oleracea</i> L

2、动物物种组成

1) 动物区系

经过调查发现脊椎动物 11 目 17 科 19 种；其中鸟类 4 目 7 科 8 种；哺乳类动物 4 目 4 科 4 种；爬行类 2 目 4 科 5 种；两栖类 1 目 2 科 2 种，评估区内未发现国家重点保护动物。

2) 鸟类

经实地调查并结合以往文献资料，评估区分布的鸟类共计 4 目 7 科 8 种，占山西省鸟类总数（328）的 2.44%。

评估区鸟类名录见表 2-4-3。

表 2-4-3 评估区鸟类名录

中文名称	拉丁学名	居留类型	从属区系	数量	生境	保护等级
一、鸡形目	GALLIFORMES					
（一）雉科	Phasianidae					
1、石鸡	<i>Alectoris graeca</i>	留鸟	古北种	++	栖息于低山丘陵地带的岩石坡和沙石坡上	未列入
2、雉鸡	<i>Phasianus colchicus</i>	留鸟	广布种	++	栖息于低山丘陵、农田、地边、沼泽草地，以及林缘灌丛和公路两边的灌丛与草地中	未列入
二、鸽形目	COLUMBIFORMES					
（二）鸠鸽科	Columbidae					
3、灰斑鸠	<i>Streptopelia decaocto</i>	留鸟	古北种	++	栖息于山麓和低山丘陵地带树林中	未列入
三、雨燕目	APODIFORMES					
（三）雨燕科	Apodidae					
4、楼燕	<i>Apus apus</i>	夏候鸟	古北种	++	栖息于森林地带	未列入
四、雀形目	PASSERIFORMES					
（四）燕科	Hirundinidae					
5、家燕	<i>Hirundo rustica</i>	夏候鸟	古北种	++	栖息于村落附近，常到田野上空飞行，多在住房屋檐下或屋梁上营巢繁殖	未列入
（五）鸦科	Corvidae					
7、喜鹊	<i>Pica pica</i>	留鸟	古北种	++	城镇附近的农田、林带及荒滩中最为常见	未列入
（六）文鸟科	Ploceidae					
8、山麻雀	<i>Passer rutilans</i>	留鸟	广布种	++	多栖于树枝、灌丛、山麓草坡、耕地和村寨附近，活动范围广	未列入

注：“+”表示数量少；“++”表示数量一般；“+++”表示数量多，下同。

3) 哺乳类

经实地调查并结合以往文献资料，评估区哺乳类动物共有 4 目 4 科 4 种，占山西省哺乳动物总数（71 种）的 5.63%。

评估区哺乳类名录见表 2-4-4。

表 2-4-4 评估区哺乳类名录

中文名称	拉丁学名	从属区系	数量	生境	保护等级
一、食虫目	INSECTIVORA				
(一) 鼯科	Talpidae				
1、麝鼯	<i>Scaptochirus</i>	广布种	++	栖息于农田的田埂。地边坟地水源缺乏的地段	未列入
二、兔形目	LAGOMORPHA				
(二) 兔科	Leporidae				
2、草兔	<i>Lepuscapensis</i>	东洋种	++ +	草食性，巢穴筑于灌草丛的地洞中	未列入
三、啮齿目	RODENTIA				
(三) 松鼠科	Sciuridae				
3、花鼠	<i>Eutamiasibiricus</i>	古北种	++ +	栖息于林区及林缘灌丛和多低山丘陵的农区，多在树木和灌丛的根际挖洞	未列入
(四) 鼠科	Muridae				
4、小家鼠	<i>Musmusculus</i>	广布种	++	栖息于住宅、仓库以及田野、林地等处	未列入

4) 爬行类

经实地调查并结合以往文献资料，评估区分布的爬行类共计 2 目 4 科 5 种，占山西省爬行动物总数（27 种）的 18.52%。

评估区爬行类名录见表 2-4-5。

表 2-4-5 评估区爬行类名录

中文名称	拉丁学名	从属区系	数量	生境	保护等级
一、蜥蜴目	LACERTIFORMES				
(一) 壁虎科	Gekkonidae				
1、无蹼壁虎	<i>Gekkoswinhoni</i>	古北种	++ +	栖息于村庄、农田附近	未列入
(二) 蜥蜴科	Lacertian				
2、山地麻蜥	<i>Eremiasbrenchley</i>	古北种	++	栖息场所极为广泛，农田、山野、草丛、灌木丛等平原和丘陵地区	未列入
二、蛇目	SERPENTIFORMES				
(三) 游蛇科	Colubridae				
3、黄脊游蛇	<i>Coluberspinalis</i>	古北种	++	生活于平原、丘陵、山麓或河床等开阔地带	未列入

4、虎斑颈槽蛇	<i>Rhabdophis tigrinus</i>	东洋种	++	生活于山地、丘陵、平原地区的河流、湖泊、水库附近	未列入
(四) 蝰科	VIPERIDAE				
5、中介蝮	<i>Gloydius intermedius</i>	古北种	+	多栖息于海拔 900-1650 米低山石隙或灌丛	未列入

5) 两栖类

经实地调查并结合以往文献资料，评估区分布的两栖类共计 1 目 2 科 2 种，占山西省两栖类总数（13 种）的 15.38%。

评估区两栖类名录见表 2-4-6。

表 2-4-6 评估区两栖类名录

中文名称	拉丁学名	从属区系	数量	生境	保护等级
一、无尾目	ANURA				
(一) 蟾蜍科	Bufonidae				
1、中华大蟾蜍	<i>Bufo gargarizans</i>	广布种	++	栖息于池塘、河岸边、田埂或房屋周围。	未列入
(二) 蛙科	Ranidae				
2、中国林蛙	<i>Rana chensinensis</i>	古北种	+	栖息于山溪附近或阴湿的山坡树丛。	未列入

四、矿区河流、水库、泉流、滩涂等湿地现状

矿区及评估区周边无河流、水库、泉流、滩涂等湿地。

五、矿区及周边生态敏感目标及其分布

经现场踏勘和调查，本项目评价范围内不涉及自然保护区、历史文化名镇名村、湿地、地质公园、河流、滩涂、沼泽地、公益林等特殊环境敏感区。

六、矿区土壤侵蚀现状

1、土壤侵蚀类型分区及土壤侵蚀分类、分级

矿区的土壤主要为褐土为主。土壤侵蚀强度分级标准见表 2-4-7。

表 2-4-7 土壤侵蚀强度分级标准表

级别	平均侵蚀模数 $[t/(km^2 \cdot a)]$	平均流失厚度 (mm/a)
微度	$<200, <500, <1000$	$<0.15, <0.37, <0.74$
轻度	$200, 500, 1000 \sim 2500$	$0.15, 0.37, 0.74 \sim 1.9$
中度	$2500 \sim 5000$	$1.9 \sim 3.7$
强度	$5000 \sim 8000$	$3.7 \sim 5.9$
极强度	$8000 \sim 15000$	$5.9 \sim 11.1$
剧烈	>15000	>11.1

2、土壤侵蚀现状

矿区水土流失现状遥感解析判断结果见表 2-4-8。

表 2-4-8 矿区土壤侵蚀现状

土壤侵蚀类型	面积 (hm ²)	百分比 (%)
轻度侵蚀	5.51	46.69
中度侵蚀	3.11	26.36
强度侵蚀	3.18	26.95
合计	11.8	100

轻度侵蚀土壤侵蚀模数 1000~2500t/(km²·a)，面积 5.51 公顷，占矿区面积的 46.69%。

中度侵蚀土壤侵蚀模数 2500~5000t/(km²·a)，面积 3.11 公顷，占矿区面积的 26.36%。

强度侵蚀土壤侵蚀模数 5000~8000t/(km²·a)，面积 3.18 公顷，占矿区面积的 26.95%。

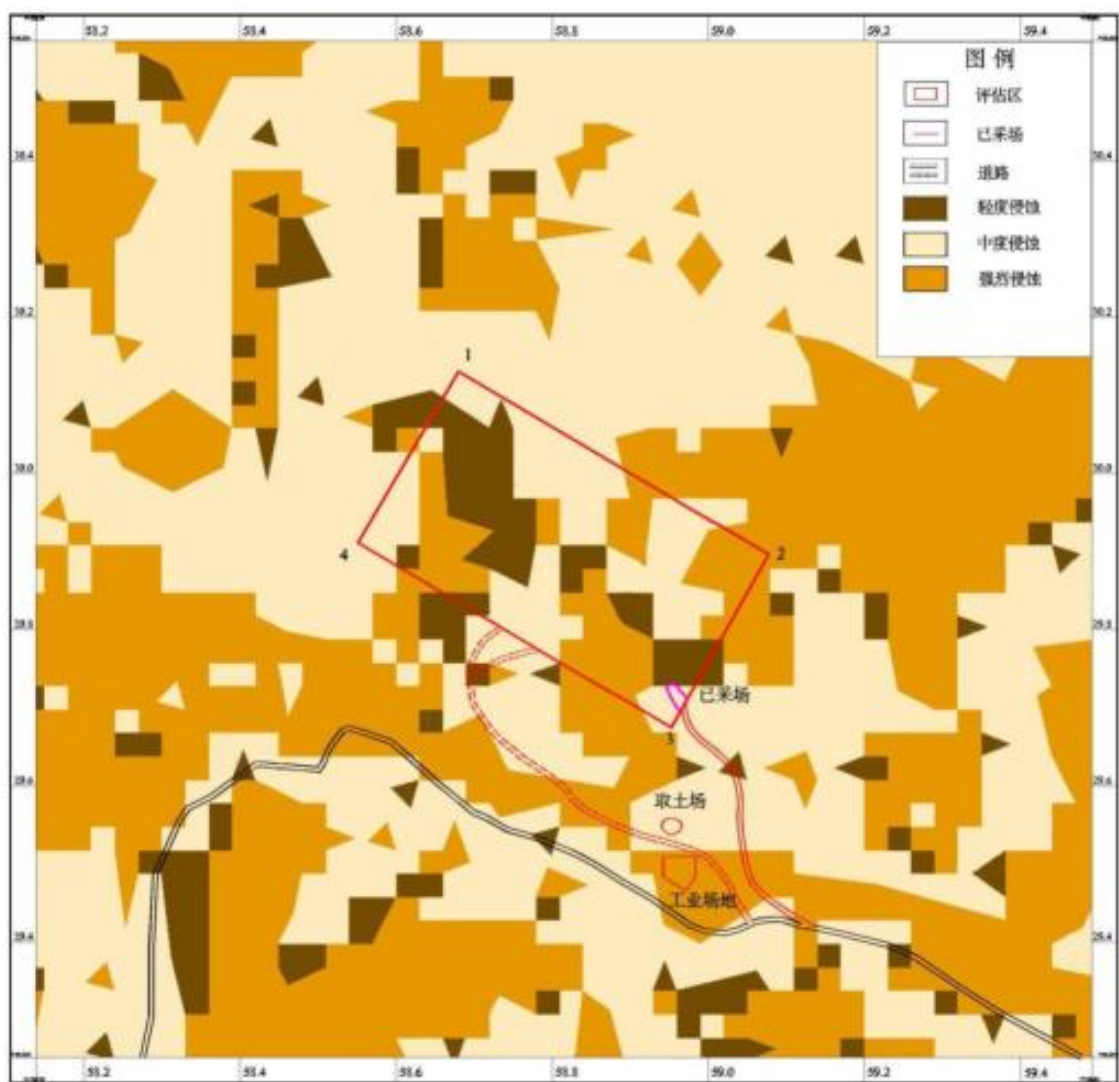


图 2-4-2 土壤侵蚀现状图

第二部分矿产资源开发利用

第三章 矿山资源基本情况

第一节 矿山开采历史

2010 年矿方委托山西省第三地质工程勘察院编制完成《山西省岚县孟家窑建筑用石料石灰岩矿普查地质报告》，并取得吕梁市自然资源局的审查意见（吕国土储年字[2010]93 号）。

2013 年矿方委托中国冶金地质总局第三地质勘查院编制完成《山西省岚县金隅水泥有限公司石灰岩矿分公司石灰岩矿 2013 年度矿山储量年报》，并取得吕梁市自然资源局的审查意见（吕国土储年报审字[2014]278 号）。

岚县金隅水泥有限公司石灰岩矿分公司截止 2016 年底，矿山一直未进行开采。2017 年矿山对其内的以往遗留采场平台及边坡进行了平整、削坡处理，2017 年度矿山资源储量动用量为 5kt。

2018 年矿方委托中国冶金地质总局第三地质勘查院编制完成《山西省岚县金隅水泥有限公司石灰岩矿分公司石灰岩矿 2017 年度矿山储量年报》，并取得吕梁市自然资源局的审查意见（吕国土储年报审字[2018]59 号）。

2020 年矿方委托中国冶金地质总局第三地质勘查院编制完成《山西省岚县金隅水泥有限公司石灰岩矿分公司石灰岩矿 2019 年度矿山储量年报》，并取得吕梁市自然资源局的审查意见（吕国土储年报审字[2020]70 号）。

第二节 矿山开采现状

一、开采现状

根据岚县安全生产监督管理局《关于岚县金隅水泥有限公司石灰岩矿分公司在换领采矿许可证期间安全监管的说明》及现场调查，矿山东南部因试采形成一处露天采场，露天采场长约 30m，宽约 15m，顶部标高为 1345m，底部标高为 1330m，形成 1330m 一个平台，平台宽约 6-14m，坡度约 70°，平台平整无积水，现状未形成终了边坡。自 2019 年底截止到目前，矿山处于停产状态，矿山现阶段正在进行开采前的手续办理程序，未有生产建设行为，无资源储量动用情况。

二、四邻关系

该采矿权 500m 内无其它矿业权设置，1km 内无重要的公路、铁路设施。本区域无风景区、自然保护区等。矿区东部有电力线路穿过矿区。

第三节 矿床开采技术条件及水文地质条件

该矿区开采水文地质简单、工程地质中等、环境地质技术条件中等。依据 GB/T13908-2002 附录 B “固体矿产开采技术条件勘查类型划分”，本矿床开采技术条件勘查类型 II-4 型。

第四节 矿区查明的（备案）矿产资源储量

根据《山西省岚县孟家窑建筑用石料石灰岩矿普查地质报告》及评审意见书（吕国土储审字[2010]93 号）可知，截至 2009 年底，全区累计查明资源量 916.96 万 t，采空动用资源量 0 万 t，保有资源量 916.96 万 t，全部为推断资源量。

根据《山西省岚县金隅水泥有限公司石灰岩矿分公司石灰岩矿 2019 年度矿山储量年报》及评审意见书（吕自然储年报审字[2020]70 号）可知，截至 2019 年底，全区累计查明资源量 916.96 万 t，动用资源量 0.5 万 t，保有资源量 916.46 万 t，全部为推断资源量。详见表 3-4-1。

表 3-4-1 资源储量汇总表（截至 2019 年底）

矿种	推断资源量（万 t）			批采标高（m）
	保有	动用	累计查明	
石灰岩矿	916.46	0.5	916.96	1404.97-1329.97
总计	916.46	0.5	916.96	

根据岚县应急管理局证明文件，2020 年初至 2021 年底矿山一直未进行开采。截至 2021 年 12 月 31 日，全区石灰岩矿累计查明资源量 916.96 万 t，动用资源量 0.5 万 t，保有资源量 916.46 万 t，全部为推断资源量。

第五节 对地质报告的评述

1、对地质报告的评述

2010 年 6 月，山西省第三地质工程勘察院编制的《山西省岚县孟家窑建筑用石料石灰岩矿普查地质报告》，该报告于 2010 年 10 月取得吕梁市自然资源局的评审意见书（吕国土储审字[2010]93 号）。

该《普查地质报告》通过对以往的区域地质勘查资料的收集，以及野外实地调查、地质编录、采样化验和综合整理、研究，基本查明矿区地质构造、矿体赋存条件、形

态规模及矿石成分、特征，在勘查程度上满足本次报告编制的要求。该《核实报告》还基本查明矿区水文地质、工程地质、环境地质及其他开采技术条件，在开采技术条件方面满足本次报告编制的要求。

综上所述，该《普查地质报告》可以作为本方案编制的依据。

2、对储量年报的评述

2019 年矿方委托中国冶金地质总局第三地质勘查院编制完成《山西省岚县金隅水泥有限公司石灰岩矿分公司石灰岩矿 2019 年度矿山储量年报》，并取得吕梁市规划和自然资源局的审查意见（吕自然储年报审字[2020]70 号）。

该《储量年报》基本查明矿区范围内资源储量变化情况，可作为本方案中资源储量变化、统计的依据。

第六节 矿区与各类保护区的关系

依据岚县林业局《关于核实我县采矿权涉及各类保护地核查的复函》（岚林函字[2020]51 号），该矿区范围与自然保护区、森林公园、湿地公园、地质公园、山西省永久性生态公益林、国家一级公益林、I 级保护林地、II 级保护林地、国家二级公益林和风景名胜区规划范围均不重叠。

依据岚县水利局《关于核实岚县金隅水泥有限公司采矿权涉及各类保护地的核查意见》（岚水函[2020]56 号），该矿区范围与河道保护范围、泉域保护范围、水库保护范围不重叠。

依据岚县自然资源局《关于岚县金隅水泥有限公司石灰岩矿分公司与地质遗迹保护范围重叠核查情况的审查意见》（岚自然资字[2020]197 号），该矿区范围与地质遗迹保护范围不重叠。

依据岚县文物局《关于岚县金隅水泥有限公司石灰岩矿分公司矿区范围所涉文物保护的意见》（岚文物函[2020]1 号），该矿矿区范围与不可移动文物保护区范围无重叠情况。

第四章 主要建设方案的确定

第一节 固体矿产的开采方案

一、生产规模及产品方案的确定

1、生产规模的确定

根据《2019 年年报》及岚县应急管理局出具的未开采证明，截至 2021 年 12 月 31 日，全区石灰岩矿累计查明资源量 916.96 万 t，动用资源量 0.5 万 t，保有资源量 916.46 万 t，全部为推断资源量。

根据吕梁市自然资源局于 2020 年 12 月 20 日颁发的采矿证（证号：C1411002011107130119302）、吕梁市安全生产监督管理局文件（吕安监管一字〔2012〕38 号）《关于岚县金隅水泥有限公司石灰岩矿分公司初步设计及安全专篇审查的批复》、岚县环境保护局（岚环行审〔2015〕15 号）《关于〈岚县金隅水泥有限公司 45 万吨/年石灰岩开采项目环境影响评价报告书〉的批复》，确定开采规模为 45 万 t/年。

2、产品方案

设计产品方案为：开采出矿石后，采用反击式破碎机破碎，振动筛筛分成<10mm、10-20mm、20-40mm、40-80mm 四种粒度的石子后进行销售。

二、确定开采储量

截至 2021 年 12 月 31 日，矿山保有推断资源量 916.46 万吨。矿山内有耕地，按 5m 留设保护边界。经绘制采场终了境界线后，对设计利用资源量进行了估算。经计算，扣除边坡占用资源量 259.73 万 m³（675.31 万 t），设计利用资源量 92.75 万 m³（241.15 万 t），露天开采阶段回采率 95%，可采资源量为 88.11 万 m³（229.09 万 t）。

表 4-1-1 设计利用资源量估算表

块段编号	面积（m ² ）		厚度（m）	体积（万 m ³ ）	体重（t/m ³ ）	设计利用（万 t）
	S ₁	S ₂				
1400-1390	0	2851	10	1.43	2.6	3.72
1390-1370	2357	18528	20	18.33	2.6	47.66
1370-1350	14073	26099	20	39.56	2.6	102.86
1350-1330	23237	30998	20	54.24	2.6	141.02
覆盖层	26014		8	20.81	2.6	54.11
合计				92.75		241.15

三、矿床的开采方式

本区矿体全部出露地表，采用露天开采方式。

四、开拓运输方案及厂址选择

1、开拓方案

该矿山为山坡露天矿，根据矿床埋藏条件、地质地形特征，生产规模（45 万 t/a），选择采用灵活性大、适应性强的山坡露天、半壁堑沟公路开拓，采场与各开采水平均有道路运输系统相连通，采场与开采水平间的运输道路按单向线设计，因该方案具有较大的灵活性和适应性，优点十分明显，故不再考虑其他方案。

2、运输方案

据前文开拓方案的确定，运输方案采用汽车运输的方案，线路布置方式为直进式。运输方式采用自卸汽车运输，本方案拟采用载重 12 吨的汽车运输。由于汽车具有爬坡能力大、运输线路通过的平面尺寸小、运输周期相对较短、运输机动灵活运输线路的修筑与养护简单、适宜强化开采的特点，故运输方案确定为汽车运输，不再考虑其它运输方案。

3、厂址选择

根据矿区地形条件，工业场地位于矿区东南侧 300m 爆破警戒线外。工业场地区设置材料加工库、生活区等。原矿由各开采平台装运到加工库，进行加工。

第二节 地热、矿泉水矿产的开采方案

该矿为露天开采石灰岩矿，不涉及地热、矿泉水矿产的开采方案。

第三节 防治水方案

矿山现开采方式为山坡露天开采，矿区位于山梁部位，现状采场内台阶平整无积水，且采场未封口，可以满足自然排水；未来开采完毕后两个采场形成终了平台平整，且采场未封口，可以满足自然排水。矿区开采境界外部进入境界内的汇水量较小，在局部地段需要时，开凿截水沟，将降水经截水沟排往两侧山谷。

工业场地及办公室生活区防排水：工业场地及办公室生活区位于山坡上，汇水面积小，采用自流排水方式排水。

截（排）水沟断面为梯形，规格：0.5m（上宽）×0.4m（下宽）×0.4m（深度）。

第五章 矿床开采

第一节 固体矿产的露天开采

一、露天开采境界

（一）圈定露天矿开采境界的原则

- 1、保证矿区范围内已探明的资源储量得到充分利用；
- 2、在经济合理和技术可能的前提下，以合理利用、综合回收为原则确定合理的经济开采品位。
- 3、确定合理的剥采比，保证矿山开采的经济合理性；
- 4、依据地质报告，分析围岩的稳定性，结合矿山生产经验，确定合理的最终边坡角。

（二）经济合理剥采比

依据《矿产地质勘查规范建筑用石料类》（DZ/T0341-2020），确定本方案确定的经济合理剥采比为 $0.5\text{m}^3/\text{m}^3$ 。

（三）平均剥采比

区内有覆盖层需要剥离，覆盖层剥离量为 20.81万 m^3 ，采场设计利用资源量 92.75万 m^3 。经计算，剥采比为 $0.22:1(\text{m}^3:\text{m}^3)$ 小于本矿确定的经济合理剥采比 $0.5:1(\text{m}^3:\text{m}^3)$ 的要求，符合露天开采境界圈定原则。

二、总平面布置

本矿所有建筑设施均设计在采场爆破警戒线之外，矿山各场地之间均设简易公路相通，以方便生产运输和管理：

1、工业场地

根据矿区地形条件，依据吕安监管一字〔2012〕38号文件，工业场地位于矿区东南侧 300m 爆破警戒线外。工业场地内设置材料加工库、生活区等。原矿由各开采平台装运到加工库，进行加工。

2、爆破安全距离的确定

本矿采用中深孔爆破、二次破碎采用机械破碎，根据爆破安全规程（国家标准 GB6722-2014），采场爆破警戒线按 300m 圈定，在警戒线上设置警示标志。

3、炸药库

本区暂不设炸药库。但根据本区民爆物品的相关规定，矿山所需炸药和其它爆破器材，应由当地民爆管理部门即时配送。

4、排土场

本矿剥离出的黄土覆盖层全部用于土地复垦，故不设置排土场。

三、露天开拓运输方式、采场构成要素及其技术参数

（一）露天开拓运输方式

该矿山为山坡露天矿，选用公路汽车开拓，设计采用山坡露天半壁堑沟公路开拓，场内直进式、场外折返式汽车运输方式。运矿道路和运废道路按 GBJ22-87 “厂矿道路设计规范” 设计，道路等级为 III 级，运矿道路路面宽 8.0m，最大纵坡长 200m，坡度 9.0%，平均纵坡<9.0%，最小回头曲线半径 15m，缓和坡段最小长 80m，坡度≤3%，采用泥结碎石路面。矿山公路主要技术参数见表 5-3-1。

表 5-3-1 生产运输公路主要技术参数表

公路运输要素	技术参数	备注
设计汽车速度	20km/小时	
最大允许纵坡	9%	超高横坡与纵坡的合成坡度值
坡长限制长度	200m	坡度 8-9%
最小竖曲线半径	200m	
最小竖曲线长度	20m	
最小平曲线半径	15m	曲线内侧加宽 1.0m
最小视距	20m	停车视距
	40m	会车视距
路面宽度	单行线 4.0m，双线 6.5m	碎石路
路基宽度	单行线 6.5m，双线 8.5m	
公路等级		矿山公路 3 级

（二）采场构成要素

采场最高开采标高：1400m

采场最低开采标高：1330m

采场最大垂直深度：70m

采场上口最大长度：430m

采场上口最大宽度：130m

开采阶段高度：10m

终了阶段高度：20m（两段并做一段）

安全平台宽度：4m

清扫平台宽度：8m（安全平台与清扫平台间隔布置）

开采阶段坡面角：黄土 45°、岩石 70°

终了阶段坡面角：黄土 45°、岩石 70°

最终边坡角：58°-60°

终了台阶：1390m、1370m、1350m、1330m 共 4 个台阶

采场最低工作平台宽度 40m，最小底宽 30m。

四、生产规模的验证

（一）露天开采服务年限

矿山服务年限为 5.1 年。

$$T=Q/A_k=229.09/45=5.1a$$

式中：T—矿山服务年限，a

Q—设计可采资源量，229.09 万吨

A_k —生产能力，45 万吨/a

（二）生产能力验证

按同时工作的采矿台阶上可能布置的挖掘机台数验证生产能力：

矿方设计挖掘机为 1.2m³ 沃尔沃 EC240B 挖掘机，可满足 100-150m 工作线长度的生产需求，大于矿山可布置最大工作线长度，因此同时工作的台阶数为 1 个，采用一台挖掘机可满足矿方生产需要。

五、露天采剥工艺及布置

（一）矿山工作制度及日剥采量

本矿山工作制度按年作业天数 250 日，每日工作 2 班，每班工作 8 小时工作制度。年生产规模为 45 万吨，按年作业 250 天计算，每天采矿 1800 吨；剥离物为 396 吨，即 1800 吨/天×0.22=396 吨/天，剥采总量为 2196 吨/天。

（二）采掘要素

1、工作台阶高度 10m，终了台阶高度 20m

2、工作阶段坡面角黄土 45°、岩石 70°

终了阶段坡面角黄土 45°、岩石 70°

3、工作线推进方向垂直地形等高线推进。

挖掘机工作线长度 150~100m

（三）采矿工艺

1、剥离工作

采用一台 ZL50 装载机进行黄土剥离工作，斗容 1.2m³ 的沃尔沃 EC240B 挖掘机进行上覆岩层剥离。

2、开采工作

（1）穿孔

a、钻孔形式和布孔方式

钻孔形式有垂直钻孔和倾斜钻孔两种。根据现场实际和使用钻机，该矿采用倾斜钻孔。该钻孔布置形式，前排抵抗线较均匀，后冲较小，但穿孔效率低。

布孔方式设计该矿按三角形（梅花形）布置，该种布孔方式能量分布较均匀。

b、穿孔

穿孔采用 KQD-80 潜孔钻机，打 75° 斜孔，孔径 $\phi 80\text{mm}$ 。按阶段高 10m，钻孔超深 1.0 米，孔深 11.0 米。

钻机所用工作台数 $N=K_2Q/mnABB' K_1$

式中：Q---矿山每年需要钻孔爆破的矿岩总量（54.9 万 t）

A---钻机实际台班生产能力，（80m/台.班）

B---每米钻孔爆破量，（7m³/m）

m---钻机年工作天数（250 天）

n---每天工作班数（2 班）

K₁---成孔率，取 0.9

K₂---产量不均衡系数，取 1.15

B' ---矿岩体重:2.6t/m³

$N=1.15 \times 549000 \div (250 \times 2 \times 80 \times 7 \times 2.6 \times 0.9) = 0.96$ 台

需 1 台 KQD-80 潜孔钻机，满足生产需求。

（2）爆破

本矿区正常采矿过程中的台阶爆破采用中深孔爆破，临近边坡的控制爆破采用预裂爆破。

为了充分利用爆破能量和改善爆破质量，本方案中深孔爆破采用多排孔爆破，孔

距 3m，排距 2m，钻孔超深 1-1.5m，底盘抵抗线 3m，爆破采用铵油炸药，起爆方式为导火索加非电导爆管联合起爆，二次爆破采用冲击式破碎锤。二次破碎采用碎石机破碎。

(3) 采装工作

由于本区规模小，采用汽车运输，故采用机动灵活、操作简便、设备可靠、不受电源限制的液压挖掘机（1.2m³沃尔沃 EC240B）配前端式装载机（ZL50）采装矿石。

①挖掘机的台班生产能力根据以下公式计算：

$$Q_w = \frac{3600T\eta EK_m}{tK_c}$$

式中：Q_w——挖掘机台班生产能力，吨/台·班；

T——班工作时间（8 小时）；

η——班时间利用系数，取 0.50；

E——挖掘机的铲斗容积，斗容 1.2m³；

K_m——满斗系数，取 0.85；

t——挖掘机的工作循环时间，根据经验斗容 1.2m³ 挖掘机取 30s；

K_c——矿岩的松散系数，取 1.5。

挖掘机的台班生产能力：

$$Q_w = 3600 \times 8 \times 0.5 \times 1.2 \times 0.85 \div (30 \times 1.5) \approx 326.4 \text{ m}^3 / \text{台} \cdot \text{班} = 163200 \text{ m}^3 / \text{台} \cdot \text{年}$$

②挖掘机工作台数：

$$N = KA / Q$$

其中：N 为台数；

K 为工作不平衡系数，取 1.1；

A 为矿山年采装矿岩量；

Q 为挖掘机年生产能力，根据上述计算取 16.32 万 m³ / 台年

A=54.9 万 t（按矿岩体重，矿石 2.6t/m³，矿岩体积 21.12 万 m³）

则 $N = KA / Q = 1.1 \times 21.12 / 16.32 = 1.4$

故按本矿年采矿总量计算，需要 2 台沃尔沃 EC240B 型（1.2m³）挖掘机，满足生产要求。

3、运输工作

采用 12t 自卸汽车运输矿石，采场距破碎车间平均 1400m，计算行车速度 20km/小时。

矿用自卸汽车运输周期按下式计算：

$$t=t_{\text{装}}+t_{\text{运}}+t_{\text{卸}}+t_{\text{待}}$$

t：矿用自卸汽车运输周期

t_装：矿岩装车时间，取 2.5min

t_运：矿岩自卸汽车往返运输时间，取 8min

t_卸：矿岩用自卸汽车卸载时间，取 1min

t_待：矿岩自卸汽车待装时间，取 1.5min

$$t_{\text{矿}}=2.5+8+1+1.5=13\text{min}$$

矿岩自卸汽车运输能力按下式计算：

$$A=60qk_lT\eta/t$$

式中 A：矿用自卸汽车运输能力，t/台·班

q：矿用自卸汽车载重量，12t

k_l：自卸汽车满载系数，0.95

T：班工作时间，8 小时

η：矿用自卸汽车工作时间利用系数，0.80

t：自卸汽车运输周期，矿石取 13min

自卸汽车台班运输矿石能力 $A=60\times 12\times 0.95\times 8\times 0.80/13=337\text{t/班}$ ；

按本矿日作业班数 2 班，每天采矿、岩总量 2196t 计算，每辆自卸汽车班运输能力为 337 吨/班，每辆汽车日运输能力为 674 吨/天，自卸汽车的工作数量为 $2196\div 337=3.25$ 辆，按 60%出车率考虑，需 5.41 辆自卸汽车进行运输矿石。

综上所述，需 6 辆 12t 自卸汽车运输矿石，能够满足生产要求。

（四）首采地段及开采顺序

根据矿层赋存条件和矿区地形，矿山开采采用自上而下的水平分台阶开采，矿山北部矿层赋存最高，首采地段选择在矿山北部区域，现状采场同一阶段工作线沿等高线布置，垂直地形等高线推进，一个阶段开采。

（五）开采计划

矿山 5.1 年将开采完毕，采矿 229.09 万吨。采剥进度见表 5-5-1。

表 5-5-1 采剥进度计划表

阶段	矿石量	第一年	第二年	第三年	第四年	第五年	第六年
1390	2.59	2.59					
1370	39.58	39.58					
1350	69.22	2.83	45	21.39			
1330	117.70			23.10	45	45	4.09
合计	229.09	45	45	45	45	45	4.09

六、主要采剥设备选型

表 5-6-1 矿山主要采矿设备一览表

序号	设备名称	型号	数量	备注
1	潜孔钻机	KQD-80	1 台	
2	挖掘机	沃尔沃 EC240B	2 台	
3	自卸汽车	12t	6 台	
4	装载机	ZL50	1 台	
5	洒水车		1 台	

七、共伴生及综合利用措施

本矿区无共伴生资源。

八、矿产资源“三率”指标

根据国土资源部《关于锂、锑、重晶石、石灰岩、菱镁矿和硼等矿产资源合理开发利用“三率”最低指标要求（试行）的公告》（国土资源部公告 2016 年第 30 号）的要求，石灰岩矿“三率”要求如下：

开采回采率：露天矿山开采回采率不低于 90%。

综合利用率：矿山企业开发利用石灰岩矿产时，鼓励对矿山开采废石综合利用，用作建筑材料或矿山采空区回填复垦。综合利用率不低于 60%。

结合矿山实际情况，本设计方案“三率”指标如下：

1、开采回采率：本矿山设计回采率为 95%，达到《公告》要求的最低回采率；

2、选矿回收率：本矿所采矿石不需筛选，未建设选矿厂，不存在该指标要求。

3、综合利用率：本矿山黄土覆盖层全部用于复垦时覆土，综合利用率为 100%。满足《公告》要求。

第二节 固体矿产的地下开采

该矿为露天开采石灰岩矿，不涉及地下开采。

第三节 地热、矿泉水矿产的矿床开采

该矿为露天开采石灰岩矿，不涉及地热、矿泉水矿产的矿床开采。

第六章 选矿及尾矿设施

第一节 选矿方案

本矿产品方案为开采出矿石后，采用反击式破碎机破碎，振动筛筛分成<10mm、10-20mm、20-40mm、40-80mm 四种粒度的石子后进行销售。不涉及选矿。

第二节 尾矿设施

本矿无尾矿，不涉及尾矿设施。

第七章 矿山安全设施及措施

第一节 主要安全因素分析

开采过程主要危害因素为边坡失稳、坍塌，车辆伤害，机械伤害等。对这些危害因素进行分析，并有针对性地采取必要的防范措施，有着十分重要的意义。

边坡失稳产生的原因主要为：确定的边坡角不合理；地质因素对边坡的影响，人为因素，风化作用等。

造成车辆伤害常见的因素有：车辆本身质量问题，司机违章操作，他人违章，管理缺陷等。

造成机械伤害常见的因素有：操作人员违章操作，机械设备安全防护装置缺乏或失效等；安全管理存在不足；意外因素等。

第二节 配套的安全设施及措施

一、劳动安全措施

（一）边坡崩塌、滑坡的预防

1、露天开采破坏了岩体原有应力平衡，如果边坡参数选择不合理，岩体力学强度不够、地质构造复杂，再加上外力和水力作用，很容易产生边坡崩塌、滑坡。因此生产施工时一定要按要求留足边坡角。

2、对采场工作帮应每季检查一次，高陡边帮应每月检查一次，不稳定区段在暴雨过后应及时检查，发现异常应立即处理。

3、机械铲装时，应保证最终边坡的稳定性，合并段数不应超过三个。

4、对边坡应进行定点定期观测，技术部门应及时提供有关边坡的资料。

5、临近最终边坡的采掘作业，必须按设计确定的宽度预留安全、运输平台。要保持阶段的安全坡面角，不得超挖坡底。局部边坡发生坍塌时，应及时报告有关主管部门，并采取有效的处理措施。

6、每个阶段采掘结束，均须及时清理平台上的疏松岩土和坡面上的浮土石，并组织有关部门验收。

7、对运输和行人的非工作帮，应定期进行安全稳定性检查，发现坍塌或滑落征兆，必须及时采取安全措施，并报告有关主管部门。

8、应采取措施防止地表水渗入边帮岩体的弱层裂隙或直接冲刷边坡。边帮岩体有含水层时，应采取疏干措施。

9、在境界外邻近地区堆卸废石时，必须遵守设计规定，保证边坡的稳固，防止滚石、塌落的危害。

（二）边坡稳定性分析

边坡稳定性受岩体物理力学性质、地质构造、水文地质、边坡破坏机理、爆破震动效应等一系列因素的影响。

该矿区矿体围岩比较坚硬，所以影响该矿山边坡稳定性的主要因素是凿岩振动。一般来说，凿岩动力因素对边坡稳定性的影响是因为凿岩产生的惯性力增加了边坡岩土体的下滑力，而且由于频繁的振动影响造成岩土体中原有裂隙的松动、错动与扩展，降低了结构面的力学强度，加速了滑体的蠕变过程，导致了结构体沿优势产状失稳滑出或剪出，或诱发较大滑坡。

该矿区处于半干旱地带，蒸发量大于降水量。矿区最低开采标高位于当地最低侵蚀基准面之上，所以地下水对边坡不会产生较大的影响。

开采中要密切注意岩层间滑动可能带来的安全隐患，同时矿山在生产过程中一定要及时勘察、监控，根据地形不断变化，对边坡角的稳定性应及时进行测试和调整，发现产生坍塌或滑落征兆，必须及时采取安全措施。

随着开采的不断深入，矿层和围岩的风化程度不断降低，矿石和围岩的抗压强度不断增高，岩石的稳定性会不断加大，因此边坡的稳定性会得到加强。

（三）防治措施

针对矿山开采可能引发的地质灾害，主要采取以下防治措施：

石灰岩矿开采过程中，按设计要求留设边坡角，要切断来水浸泡，可通过现场巡视和人工测量方法，调查边坡的稳定状态。

监测位置：在采场边坡上部及斜坡后缘。

监测内容：基岩的水平、垂直位移。

监测方法：在高陡边坡处布设固定的长期监测点，通过地表变形测量方法（如贴片、监测桩等），监测斜坡变形情况；随时掌握斜坡的变化，及时作出预报或为进一步完善治理工程提供监测数据。采场高边坡易发生崩塌、滑坡处地段设监测点；

发现边坡不稳时，对于危岩部分，要进行削除。发现滑坡体时，要打止滑桩、止滑墙、坝，切断滑坡面进水，削坡减载等，使采场边坡稳定，不发生崩塌、滑坡危害。

（四）凿岩安全措施

- 1、挖掘机稳车时，千斤顶至阶段边缘线的最小距离为 2m。
- 2、凿岩时，凿岩锤的中轴线与阶段边缘线的夹角不小于 45° 。
- 3、凿岩锤靠近阶段边缘行走时，凿岩锤至阶段边缘线的最小距离为 3m。
- 4、挖掘机在超过 15° 的坡上行走，必须放下凿岩锤，由专人指挥，并采取防倾倒措施。

（五）铲装作业

- 1、采矿挖掘机工作时不准铲装超过斗容的大块岩石，不准用铲斗冲破大块矿岩，不准用铲斗去挑挖工作面上的浮石和伞檐。
- 2、相邻两阶段同时作业的挖掘机必须沿阶段方向错开一定的距离；在上阶段边缘安全带进行辅助作业的挖掘机必须超前下阶段正常作业的挖掘机最大挖掘半径 3 倍的距离，且不小于 50m。
- 3、挖掘机工作时，其平衡装置外形的垂直投影到阶段坡底的水平距离，应不小于 1m。
- 4、操作室所处的位置，应使操作人员危险性最小。
- 5、挖掘机必须在作业平台的稳定范围内行走。挖掘机上下坡时，驱动轴应始终处于下坡方向；铲斗要空载，并下放与地面保持适当距离；悬臂轴线应与行进方向一致。
- 6、挖掘机通过电缆、风水管时，应采取保护电缆、风水管的措施；在松软或泥泞的道路上行，应采取防止沉陷的措施；上下坡时应采取防滑措施。
- 7、挖掘机、装载机铲装作业时，禁止铲斗从车辆驾驶室上方通过。
- 8、严禁挖掘机在运转中调整高速悬臂架的位置。

（六）汽车运输

- 1、自卸汽车严禁运载易燃、易爆物品；驾驶室外平台、脚踏板及车斗不准载人。禁止在运行中升降车斗。
- 2、车辆在矿区道路上宜中速行驶，急弯、陡坡、危险地段应限速行驶，养路地段应减速通过。急转弯处严禁超车。
- 3、双车道的路面宽度，应保证会车安全。陡长坡道的尽端弯道，不宜采用最小平曲线半径。弯道处会车视距若不能满足要求，则应分设车道。

4、雾天和烟尘弥漫影响能见度时，应开亮车前黄灯与标志灯，并靠右侧减速行驶，前后车距不得小于 30m，视距不足 20m 时，应靠右暂停行驶，并不得熄灭车前、车后的警示灯。

5、冰雪和多雨季节，道路较滑时，应有防滑措施并减速行驶；前后车距不得小于 40m；禁止急转方向盘、急刹车、超车或拖挂其他车辆；必须拖挂其他车辆时，应采取有效的安全措施，并有专人指挥。

6、山坡填方的弯道、坡度较大的填方地段以及高堤路基路段外侧应设置护栏、挡车墙等。

7、对主要运输道路及联络道的长大坡道，可根据运行安全需要设置汽车避难道。

8、装车时，禁止检查、维护车辆；驾驶员不得离开驾驶室，不得将头和手臂伸出驾驶室外。

9、卸矿平台（包括溜井口、栈桥卸矿口等处）要有足够的调车宽度。卸矿地点必须设置牢固可靠的挡车设施，并设专人指挥。挡车设施的高度不得小于该卸矿点各种运输车辆最大轮胎直径的五分之二。

10、拆卸车轮和轮胎充气，要先检查车轮压条和钢圈完好情况，如有缺损，应先放气后拆卸。在举升的车斗下检修时，必须采取可靠的安全措施。

11、禁止采用溜车方式发动车辆，下坡行驶严禁空档滑行。在坡道上停车时，司机不能离开，必须使用停车制动并采取安全措施。

12、露天矿场汽车加油站，应设置在安全地点，不准在露天采场存在明火及不安全地点加油。

13、夜间装卸车地点，应有良好照明。

二、工业卫生要求

露天采场和破碎车间主要污染物是粉尘、废气、生产过程中产生的噪声、振动等危害因素，设计生产中必须采取相应的技术措施，达到国家卫生标准，以保证劳动者的健康。

(一)粉尘分布、危害程度及控制措施

1、粉尘主要发生于穿孔、劈裂、运输及破碎等环节引起的粉尘飞扬，以及粉尘随风再次飞扬。有害气体主要来自炸药爆炸、燃油机器排出的废气等。

2、露天采场凿岩破碎、铲装卸载及汽车运输所产生的粉尘，是采场钻机、装载机、汽车司机等操作岗位超标的主要原因。为此，选用带有湿式收尘的钻机，为防止铲装工作时的飞尘，采用对道路和破碎点洒水措施降尘。

3、对破碎点和其它装卸地点，均采用喷雾洒水措施，有条件的地方安装喷雾器组成的水幕。采场路面要经常洒水抑尘降温，充分利用矿山配置的洒水车。

4、设计选用的挖掘机，司机室装有空调、除尘设备，机械密封并有通风除尘装置。有条件的其它设备司机室外可设置净化设施。

5、加强内燃机的维护保养，降低排出有害气体的含量。

6、破碎过程中有粉尘产生。因此，在各扬尘点要求采取有效的密封措施，以提高对含尘气体的除尘效率，设有除尘装置，针对粉尘的特点，选用除尘效率高的设备。使净化后的含尘气体达到排放标准，岗位粉尘浓度达到《工业企业设计卫生标准》。

7、采用集中控制和操作，改善工作条件。

(二)设备噪声防治措施

1、破碎机、风机等设备，均为主要噪声源，可达 110dB（A），设计采用减振、吸声和隔声措施。除尘系统风机配有消声器，破碎室等处设有隔声操作室。

2、对长时间在不低于 90dB（A）环境中工作的人员配备隔声耳塞，加强个人防护。

3、对设备及时进行保养与维修，可降低噪声强度。

(三)防暑御寒

1、采场为露天作业，操作人员直接受外界气候条件的影响。

2、做好防暑降温工作很重要，如在装载机、钻机、汽车驾驶室内设空调机组，以改善小环境的工作条件。房间设风扇等。夏天供应充足的冷饮，及时发放防暑降温用品。

3、冬季做好防冻御寒工作，包括水管采取保温措施。

(四)生活与卫生设施

根据工业卫生标准，矿区设有必要的生活卫生设施，由于距离厂区很近，生活设施由厂区统一安排，厂区设有浴室、食堂等生活与卫生设施。

生活水源及水质标准，均按生活饮水标准的要求进行处理。要大力开展绿化、植树造林、美化矿区生活环境。绿化具有较好的调温、调湿、吸尘、改善小气候、净化空气、减弱噪声等功能。

三、安全和工业卫生机构

(一)矿山安全机构及人员配备

矿山有专门领导负责抓全矿的安全卫生工作。为了保障矿山安全生产，由矿长负责矿山安全生产。矿山设置有安全技术科，设安全技术科长一名，专职安全员两名。

矿山除设置有安全技术科长外，另配备有专职安全员两名，全面负责矿山安全工作，每月对全矿进行一次安全检查。定期对所有员工进行安全教育与培训工作。新工人上岗之前，必须接受全面的安全教育。

(二)工业卫生机构及人员配备

根据工业卫生标准，办工区设有休息室、食堂等生活与卫生设施，同时配置有救护与医疗人员。

生活水源及水质标准，均按生活饮水标准的要求进行处理。要大力开展绿化、植树造林、美化矿区生活环境。绿化具有较好的调温、调湿、吸尘、改善小气候、净化空气、减弱噪声等功能。

第三部分 矿山环境影响（或破坏）及评估范围

第八章 矿山环境影响评估

第一节 矿山环境影响评估范围

一、矿山地质环境影响评估范围

根据《编制规范》7.1.1条，评估区范围应根据矿山地质环境调查结果分析确定。根据《编制规范》6.1条，评估范围应包括矿区范围及采矿活动影响的区域。本矿矿区面积： 0.118km^2 ，以矿区界线为准，将矿区界外南部、西南部现状道路、设计道路、工业场地、设计取土场划入评估区。据此确定，本次矿山地质环境影响评估区面积为 12.75hm^2 。

二、矿山生态环境影响评估范围

根据《环境影响评价技术导则 生态影响》（HJ19-2022）中关于生态环境影响评价等级划分的规定，本矿矿区面积： 0.118km^2 ，评估范围：本项目为建筑用石料石灰岩矿露天开采项目，生态评价范围确定为以矿界内和矿界外占用的区域来确定，面积约为 12.75hm^2 。（含界外工业广场、矿山公路、设计取土场等）。

三、复垦区及复垦责任范围

（1）复垦区与复垦责任范围确定

1) 复垦区范围

依据土地损毁分析结果，已损毁土地总面积为 0.39hm^2 ，其中工业场地压占损毁土地面积为 0.14hm^2 ，已有露天采场挖损损毁土地面积为 0.05hm^2 ，已有矿山道路压占损毁土地面积为 0.20hm^2 ；拟损毁土地面积为 5.82hm^2 ，包括拟挖损露天采场面积为 5.21hm^2 ，拟挖损取土场面积为 0.18hm^2 ，拟压占矿山道路损毁土地 0.43hm^2 。已挖损露天采场与拟挖损露天采场重复损毁土地面积为 0.01hm^2 。统计损毁土地时扣除重复损毁，不重复计算。

根据现场踏勘结合“二调现状数据库”与“三调现状数据库”对比，且矿山一直处于停产状态，影响区范围内图斑编号为106/1207，156/1207的裸地为自然形成，非采矿活动造成的采矿迹地，故保留原地类，不纳入复垦责任范围。

故该矿损毁土地为已损毁土地加拟损毁土地扣除重复损毁土地，面积为 6.20hm^2 ，无留续使用的永久性建设用地，复垦区及复垦责任区面积均为 6.20hm^2 ，项目复垦涉及各类用地面积详情见表8-1-1。

2) 复垦责任范围

根据土地复垦方案编制规程，复垦责任范围是复垦区中损毁的土地及不再留续使用的永久性建设用地范围。

复垦根据项目区的立地条件，参照原土地利用类型，合理的布设复垦措施，因地适宜的采取宜耕则耕、宜林则林、宜草则草的方式，对损毁土地进行复垦。本矿无留续使用的永久性建设用地，复垦责任范围等于复垦区范围，面积为6.20hm²。

项目复垦涉及各类用地面积详情见表 8-1-1。

表 8-1-1 项目复垦涉及各类用地面积统计表

项目涉及面积		面积(hm ²)	备 注
一	矿区范围面积	11.80	
二	复垦区面积	6.20	工业场地、已有矿山道路、拟建矿山道路、拟开采露天采场、取土场、已有露天采场
1	已损毁土地	矿界外 0.34	工业场地、已有矿山道路 露天采场
		矿界内 0.05	
2	拟损毁土地	矿界外 0.61	取土场、拟建办公生活区、拟建矿山道路、取土场道路 拟开采露天采场
		矿界内 5.21	
三	重复损毁	矿界内 0.01	已有露天采场
四	复垦责任范围面积	矿界外 0.95	等于复垦区面积
		矿界内 5.25	
五	最终复垦土地面积	4.81	
六	土地复垦率	69.91%	

(2) 复垦区与复垦责任范围土地利用状况

1) 复垦区与复垦责任范围土地利用类型

复垦区面积为 6.20hm²，复垦责任范围面积 6.20hm²，根据项目区所在地山西省岚县自然资源局提供的土地利用现状图（2020 年土地利用变更数据）可知复垦责任范围地类为乔木林地、其他林地、其他草地、裸岩石砾地等。复垦根据项目区的立地条件，参照原土地利用类型，合理的布设复垦措施，因地适宜的采取宜耕则耕、宜林则林、宜草则草的方式，对损毁土地进行复垦。

复垦区与复垦责任范围土地利用类型、损毁类型、损毁面积等见表 8-1-2。

表 8-1-2 复垦区（复垦责任范围）土地利用现状统计表

一级地类		二级地类		面积 (hm ²)		
地类编码	地类名称	地类编码	地类名称	矿界内	矿界外	合计
03	林地用地	0307	其他林地	4.18	0	4.18
04	草地	0404	其他草地	0	0.72	0.72
10	交通运输用地	1003	公路用地	0	0.02	0.02
10	交通运输用地	1006	农村道路	0	0.04	0.04
12	其他土地	1207	裸岩石砾地	1.07	0.17	1.24
合计				5.25	0.95	6.2

(3) 复垦区与复垦责任范围土地权属状况

依据岚县自然资源局提供的 2020 年土地利用现状调查数据，复垦区与复垦责任范围土地权属为上马铺村委会集体所有，权属清楚无争议。

表 8-1-3 复垦区（复垦责任范围）土地利用现状统计表

权属	权属性质	一级地类		二级地类		面积（hm ² ）		
		地类 编码	地类 名称	地类 编码	地类 名称	矿界内	矿界外	合计
上马铺村	国有	10	交通运输用地	1003	公路用地		0.02	0.02
		小计				0	0.02	0.02
上马铺村	集体	03	林地用地	0307	其他林地	4.18	0	4.18
		04	草地	0404	其他草地	0	0.72	0.72
		10	交通运输用地	1006	农村道路	0	0.04	0.04
		12	其他土地	1207	裸岩石砾地	1.07	0.17	1.24
		小计				5.25	0.93	6.18
合计						5.25	0.95	6.2

(4) 复垦区与复垦责任范围基本农田情况

根据岚县自然资源局提供的 2020 年基本农田数据库，本方案复垦区（复垦责任范围）内无耕地，不涉及基本农田。

第二节 矿山环境影响（破坏）现状

地质环境现状评估是指对现存的地质灾害和地质环境问题进行评估。主要内容为：评估地质灾害类型、规模、发生时间、表现特征、分布、诱发因素、危害对象及危害程度；评估矿山地质环境问题危害对象（地下含水层、土地资源、地形地貌和人文景观、地质遗迹等）的影响和破坏程度。

一、地质灾害（隐患）

（一）崩塌、滑坡地质灾害危险性现状评估

岚县金隅水泥有限公司石灰岩矿为停产矿山，经现场调查，评估区内存在 1 处露天采场，该露天采场，分布在评估区东南部，采场均不规则多边形，南北长约 15m，东西宽约 30m，面积 0.05hm²，为 2017 年试采所形成的，形成不稳定边坡 BP1，采场周边形成了 6-14m 高的边坡，坡度约 70°，边坡岩性为奥陶系马家沟组灰岩，方向高角度斜交、顺向坡、逆向坡，坡体裂隙发育，岩体较破碎，局部存在危岩体，开采范围由原来的斜坡地表形态变为阶段台阶高度 6-14m 的灰

岩陡壁。



照片 8-2-1 露天采场不稳定斜坡 (BP1)

(二) 泥石流地质灾害危险性现状评估

区内沟谷切割程度中等，矿区中部分布一条支沟谷 G1，该沟谷走向近南北向，矿区范围内该沟谷长约 432m，流域范围内最高标高 1340m，最低标高 1280m，高差 60m，泥沙沿程补给长度比小于 10%；沟口泥石流堆积活动程度主河无河形变化，主流不偏；区域构造影响程度：抬升区、4—6 级地震区；河沟近期一次变幅 1-0.2m；产沙区松散物平均厚度 5m；纵向坡降 13.88% 左右，两侧边坡坡度介于 30-50° 之间，沟谷断面形态呈“V”型，汇水面积 0.11km²。沟谷区内无松散堆积物，仅有少量崩落物存在，河沟堵塞程度中等；植被覆盖率约 60%。该沟谷无水，雨季雨水汇集形成暂时性水流。沟谷下游为村庄。

矿区东南部分布一条支沟谷 G2，该沟谷走向近南北向，矿区范围内该沟谷长约 400m，流域范围内最高标高 1370m，最低标高 1275m，高差 95m，泥沙沿程补给长度比小于 10%；沟口泥石流堆积活动程度主河无河形变化，主流不偏；区域构造影响程度：抬升区、4—6 级地震区；河沟近期一次变幅 1-0.2m；产沙区松散物平均厚度 5m；纵向坡降 23.75% 左右，两侧边坡坡度介于 30-50° 之间，沟谷断面形态呈“V”型，汇水面积 0.14km²。沟谷区内无松散堆积物，仅有少量崩落物存在，河沟堵塞程度中等；植被覆盖率约 60%。该沟谷无水，雨季雨水汇集形成暂时性水流。

据现场调查访问，沟谷无泥石流痕迹，历史上未发生过泥石流地质灾害。

综上所述，对照《编制规范》附录 E 表 E，现状条件下，评估区内未发现崩塌、滑坡、泥石流地质灾害。对照《编制规范》附录 E 表 E.1，现状地质灾害危

害影响程度分级为“较轻”级，面积 12.75hm²。见图 8-2-1。

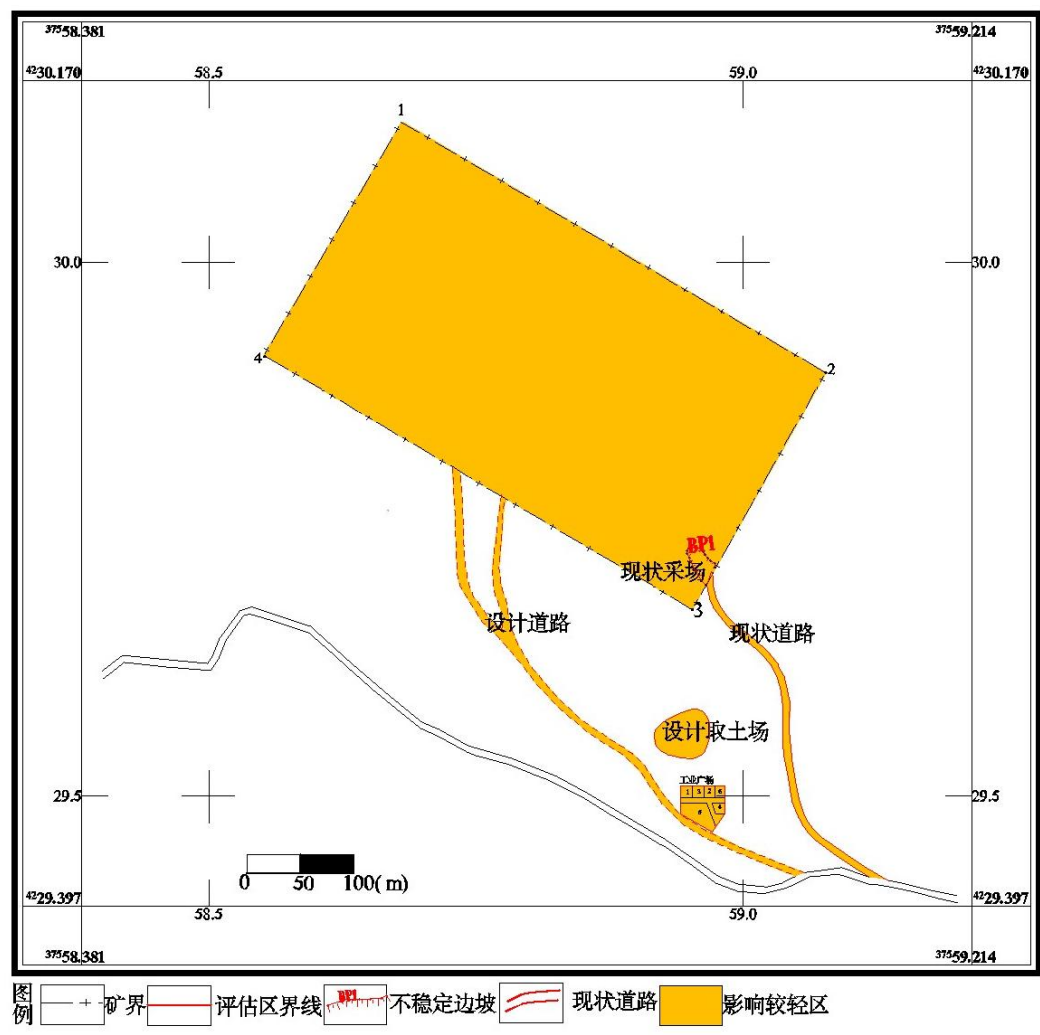


图 8-2-1 地质灾害影响现状评估分区图

二、含水层破坏现状

矿区地下水主要有奥陶系碳酸盐岩类岩溶裂隙水含水层和第四系松散岩类孔隙水含水层，第四系松散岩类孔隙水含水层主要接受大气降水的入渗补给，上更新统黄土夹砂砾石弱富水或透水不含水，地下水难以在矿区大量集聚，奥陶系碳酸盐岩类岩溶裂隙水含水层主要接受大气降水的入渗补给，沿岩层裂隙由高向低缓慢流动。

松散岩类孔隙水赋存于第三系上新统及第四系地层中，含水层厚度较薄，地下水位埋深 7-50m，因此已采场开采矿石破坏了最上面的第四系松散岩类孔隙水含水层结构；矿区岩溶水位标高 850m，已采场最低标高约为 1330m，位于岩溶裂隙水水位标高之上，矿山为露天开采，现状下采场无涌水现象，露天采场剥离

灰岩面积约为 0.05hm^2 ，矿山开采只是对灰岩地层造成了破坏，改变了地表降水对岩溶水的补给入渗条件，没有引起岩溶水水位下降、含水层疏干和破坏。矿区生产、生活用水主要靠汽车外拉，周边无水源地，对工农业用水影响小。已采场虽然破坏了第四系松散岩类孔隙水含水层结构，但对该含水层的补、径、排条件及地下水储存条件影响不大。因此对周边的村庄水井影响较小，采矿活动未影响到矿区及周围生产生活供水，对照《编制规范》附录 E 表 E，采矿活动对评估区含水层影响程度“较轻”。面积 12.75hm^2 。见图 8-2-2。

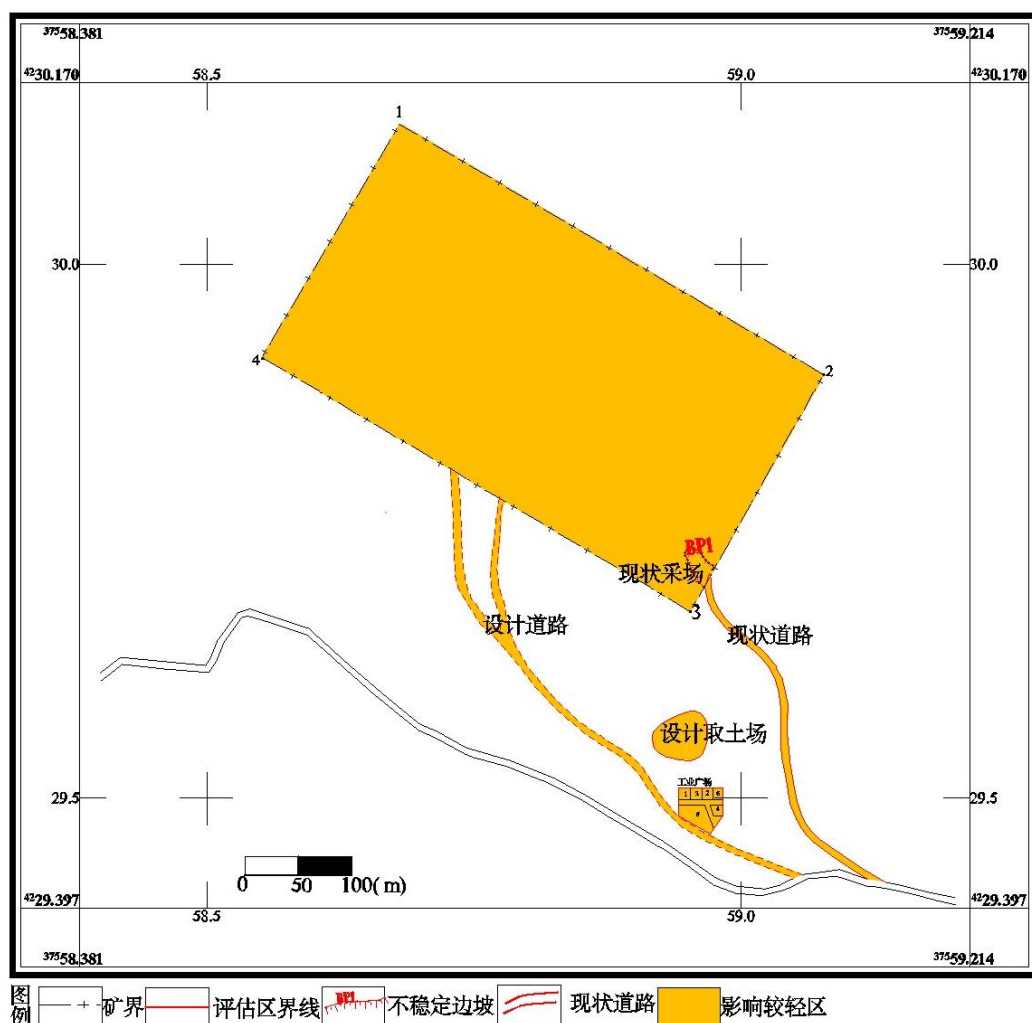


图 8-2-2 采矿活动对含水层影响与破坏现状评估分区图

三、地形地貌影响景观破坏现状

矿区位于吕梁山北西部，地形切割较剧烈，沟谷发育，地势北东部高，南西部低，呈坡形体产出，大部基岩裸露。在矿界外周边有大面积黄土分布。矿区内最高点位于矿区北东部，最高标高 1405m，最低处位于矿区南西部，最低标高 1307m，相对高差 98m。地表无常年水体，冲沟枯季干涸无水，只在暴雨时形成短暂洪流，雨过即干，区内地形有利于自然排水。区内无重点文物古迹、地质遗迹与自然、人文景观保护区。

现状采场：经现场调查，评估区内存在 1 处露天采场，该露天采场，分布在评估区东南部，南北长约 15m，东西宽约 30m，面积 0.05hm²，为 2017 年试采所形成的，形成不稳定边坡 BP1，采场周边形成了 6-14m 高的边坡，坡度约 70°，

边坡岩性为奥陶系马家沟组灰岩，方向高角度斜交、顺向坡、逆向坡，坡体裂隙发育，岩体较破碎，局部存在危岩体。主要表现为：1、开采范围由原来的斜坡地表形态变为阶段台阶高度 6-14m 的灰岩陡壁，造成大范围山体破损、植被消失；2、采矿形成岩质边坡及基岩平台边坡分为 1 个台阶，开采使危岩裸露，裸露的露采场造成了植被生态环境破坏，破坏了原有地形地貌形态，对地形地貌影响严重。

现状矿山道路：该矿修建了通往外界的矿区简易道路，分布于矿区东南部，现有道路用于本矿生产运输和管理。道路的修建对原始斜坡、沟谷地貌产生影响，对地表植被破坏殆尽，对地形地貌影响严重，面积 0.20hm²。

现状工业广场：根据现场调查，该场地位于矿区外东南部平缓处，占地面积约 0.14hm²，场地依地势修建，建设初期进行了简单的整平工程，由原地表标高 1300-1295m 变为场地 1295m 地表标高，场地的修建改变了原始地貌，对地表植被破坏殆尽，对地形地貌影响严重。

综上所述，对照《编制规范》附录 E 表 E，现状评估认为，采矿活动对地形地貌景观影响分为两个区：①影响严重区，位于现状采场、现状工业广场、已有矿区道路，总面积 0.39hm²。②影响较轻区：除严重区以外区域，面积 12.36hm²。见图 8-2-3。

表 8-2-1 工业场地压占损毁土地面积汇总表

损毁单元	损毁方式	一级地类		二级地类		面积（hm ² ）	备注
		地类编码	地类名称	地类编码	地类名称	合计	
工业场地	压占损毁	04	草地	0404	其他草地	0.13	矿界外
		10	交通运输用地	1006	农村道路	0.01	
合计						0.14	

(2) 已有露天采场挖损损毁土地

矿山开采石灰岩矿，已有露天采场分布于矿区东南部，损毁类型为挖损。露天采场均不规则多边形，南北长约 15m，东西宽约 30m，面积 0.05hm²，露天采场内共形成一个工作平台。采场对项目区原生植被、地形地貌景观环境将造成较大破坏，完全改变了原始斜坡外观，地表植被全部破坏，总损毁面积为 0.05hm²。已挖损损毁土地利用现状见表 8-2-3。

表 8-2-3 露天采场挖损损毁土地利用现状表 单位：hm²

损毁单元	损毁方式	一级地类		二级地类		面积 (hm ²)	备注
		地类编码	地类名称	地类编码	地类名称	合计	
露天采场平台	挖损损毁	12	其他土地	1207	裸岩石砾地	0.04	矿界内
露天采场边坡	挖损损毁	12	其他土地	1207	裸岩石砾地	0.01	矿界内
合计						0.05	

(3) 已建矿山道路已损毁土地

由于矿山生产需要，在矿区周边修建了矿山道路，通往现有露天采场。依据岚县自然资源局提供的 2020 年土地利用调查数据，已有矿区道路地类为其他草地、裸岩石砾地，道路平均宽 5m，道路长 400m，已损毁土地面积 0.20hm²，路面材质为砂砾石路面，损毁土地程度为重度损毁，土地取得方式为租赁，租地协议见附件。矿山道路损毁土地详情见表 8-2-4。

表 8-2-4 已建矿山道路压占损毁土地面积汇总表

损毁单元	损毁方式	一级地类		二级地类		面积（hm ² ）	备注
		地类编码	地类名称	地类编码	地类名称	合计	
已建矿山道路	压占损毁	04	草地	0404	其他草地	0.14	矿界外
		10	交通运输用地	1006	农村道路	0.01	
		12	其他土地	1207	裸岩石砾地	0.05	
合计						0.20	

(6) 已损毁土地小结

以上已压占损毁土地面积合计为 0.39hm²。压占损毁对土地的影响主要表现为压占和挖损损毁地表植被，对地表土层造成严重的扰动和损毁，加剧水土流失，由于自身扩散及水分的冲刷作用，影响到周围土壤性质及水质，使原地貌发生了较大变化，影响项目区及周边生态环境。

由上可知本项已损毁土地总面积为 0.39hm²，其中工业场地压占损毁土地面积为 0.14hm²，已有露天采场挖损损毁土地面积为 0.05hm²，已有矿山道路压占损毁土地面积为 0.20hm²，土地权属为上马铺村，详见表 8-2-5。

表 8-2-5 已损毁土地情况统计表

所属区域	一级类	二级类	面积 (hm ²)	土地权属	损毁方式	备注
工业场地	草地	其他草地	0.13	上马铺村	压占	矿界外
	交通运输用地	农村道路	0.01	上马铺村		
露天采场平台	其他土地	裸岩石砾地	0.04	上马铺村	挖损	矿界内
露天采场边坡	其他土地	裸岩石砾地	0.01	上马铺村	挖损	矿界内
已有矿区道路	草地	其他草地	0.14	上马铺村	压占	矿界外
	交通运输用地	农村道路	0.01	上马铺村	压占	矿界外
	其他土地	裸岩石砾地	0.05	上马铺村	压占	矿界外
合计			0.39			

表 8-2-6 已损毁土地面积汇总表

一级地类		二级地类		面积 (hm ²)		
地类编码	地类名称	地类编码	地类名称	矿界内	矿界外	合计
04	草地	0404	其他草地		0.27	0.27
10	交通运输用地	1006	农村道路		0.02	0.02
12	其他土地	1207	裸岩石砾地	0.05	0.05	0.1
合计				0.05	0.34	0.39



照片 8-2-2 工业场地



照片 8-2-3 露天采场

五、环境污染与生态破坏现状

(一) 环境污染现状

(1) 矿区空气环境质量现状

根据《环境空气质量标准》(GB3095-2012)中的规定，本项目的空气环境质量功能区应划分为二类功能区，因此执行《环境空气质量标准》中的二级标准，根据收集到 2015 年的矿区例行监测数据，矿区及周边 PM₁₀ 日均浓度范围在 116~131μg/Nm³ 之间，SO₂ 日均浓度范围在 24~26μg/Nm³ 之间，NO₂ 日均浓度范围

在 $28\sim 31\mu\text{g}/\text{Nm}^3$ 之间，TSP 日均浓度范围在 $224\sim 239\mu\text{g}/\text{Nm}^3$ 之间，四项指标日均浓度均未出现超标现象，表明该区域环境空气质量现状较好。 矿山近几年一直处于停产状态，近几年未做监测。

（2）矿区水环境质量现状

1) 地表水环境质量现状

项目区内无大的河流和地表水体，仅有季节性溪流，暴雨时，在沟谷中形成短暂洪流，雨后不久便立即消失。本项目地表水将进行简单的环境影响分析，未进行现状监测。

2) 地下水环境质量现状

根据《地下水质量标准》(GB/T14848-93)中的地下水水质分类以及人体健康基准，主要适用于集中式生活饮用水水源及工、农业用水的地下水为 III 类水质，所以，拟建项目区域地下水质量定为 III 类，执行《地下水质量标准》(GB/T14848-93)中的 III 类标准。根据 2015 年地下水环境监测资料表明，项目区地下水各项指标均未超标，水质满足《地下水质量标准》(GB/T14848-93)III 类水质标准的要求。 矿山近几年一直处于停产状态，近几年未做监测。

（3）矿区声环境质量现状

按照声环境目前矿山处于停产状态，未进行采矿活动。按照声环境功能区分类，本项目执行《声环境质量标准》(GB3096-2008)中的 2 类标准，目前矿山处于停产状态，未进行采矿活动。根据 2015 年监测结果表明项目区工业场地及场外道路监测 噪声值均低于昼间 60dB (A)，夜间 50dB (A)，声环境质量现状较好。矿山近几年一直处于停产状态，近几年未做监测。

（二）矿山企业环保“三同时”履行情况

该矿为停产矿山。未履行“三同时”制度。

（二）生态破坏现状

1、已采区生态破坏现状

已采区面积 0.05hm^2 ，无植被区 0.05hm^2 。见表 8-2-7。

表 8-2-7 已采区生态破坏现状表

用地名称	用地面积（hm ² ）	破坏植被类型	面积（hm ² ）	破坏程度
已采区	0.05	无植被	0.05	重度



照片 8-2-4 已采区植被照片

2、工业广场生态破坏现状

工业广场面积 0.14hm²，破坏了草丛面积 0.13hm²。见表 8-2-8。

表 8-2-8 工业广场生态破坏现状表

用地名称	用地面积（hm ² ）	破坏植被类型	面积（hm ² ）	破坏程度
工业场地	0.14	草丛	0.13	重度
		无植被	0.01	重度



照片 8-2-5 工业场地植被照片

3、现有道路生态破坏现状

现有道路面积 0.20hm²，破坏了草丛面积 0.14hm²。见表 8-2-9。

表 8-2-9 现有道路生态破坏现状表

用地名称	用地面积 (hm ²)	破坏植被类型	面积 (hm ²)	破坏程度
现有道路	0.20	草丛	0.14	重度
		无植被	0.06	重度

2、生物多样性保护

生物多样性包括动物、植物、微生物的物种多样性，物种的遗传与变异的多样性及生态系统的多样性。其中，物种的多样性是生物多样性的关键，它既体现了生物之间及环境之间的复杂关系，又体现了生物资源的丰富性。

野生动物的生长繁殖要有适宜的环境条件，由于修建使矿区的自然景观发生变化，植物的生长受到影响，改变了动物的栖息环境，因而使一些野生动物由于不适应环境的变化而迁移。由于本项目开采区对自然景观、植物的生长影响较小，动物的生存环境变化不大，加之评价区动物均为常见的种群，对环境的适应能力强，对其影响较小。

水体和土壤中微生物的正常生长繁殖要求 pH 值不超过一定范围，有毒物质的浓度不能超过微生物所能承受的极限，另外，土壤中的微生物繁殖还要求土壤中的水分不能过多。矿山区域开采沉陷不会对土壤和水中带来有害物质，土壤中的 pH、水分变化很小，因此基本不会影响微生物的生长繁殖。

综上所述：现状评估认为：采矿活动对生态环境影响分为“严重区”和“较轻区”：“严重区”位于现状采场、现状工业广场、已有矿区道路，总面积 0.39hm²；“较轻区”位于除“严重区”以外的其他区域，面积为 12.36hm²。

第三节 矿山环境影响预测评估

根据现状条件下评估区存在的地质灾害（隐患）类型和矿山地质环境问题，结合矿山开发利用方案和采矿地质环境背景条件，对露天采矿引发的边坡崩塌、滑坡；矿山地质环境问题除加剧对地形地貌景观、含水层的破坏外，对土地资源、生态环境的破坏程度也将进一步加剧。本次工作主要从以上 5 个方面进行预测评估。

一、地质灾害预测评估

（一）崩塌、滑坡地质灾害危险性预测评估

1、设计露天采场采矿活动引发或加剧崩塌滑坡地质灾害危险性预测评估

矿山生产过程中会形成高 10m、开采阶段坡面角 70° 的动态边坡，由于生产过程中的动态边坡其坡度随意性较大，且属于生产中的安全问题，本方案不对其动态边坡崩滑危险性进行预测评估，只对终了边坡进行崩塌与滑坡地质灾害危险性评估。

1) 设计采场采矿活动引发或加剧崩塌滑坡地质灾害危险性预测评估

服务期内设计采场矿山开采石灰岩矿将全部完成，形成 1390m、1370m、1350m、1330m 共 4 个阶段。

位于设计采场北部的终了边坡，最高开采标高为 1390m，最低开采标高为 1330m，终了坡高 60m，终了阶段坡高 20m，终了阶段坡面角约 70° ，边坡岩性为奥陶系灰岩，总体倾向南西，岩层倾向 198° ，倾角 10° 左右，地层倾向与边坡方向高角度斜交；边坡未来受放炮震动，卸荷作用形成的风化裂隙、卸荷裂隙发育，岩体较破碎，节理裂隙发育，存在的浮石及危岩体在未来降雨、风化等因素影响下，终了边坡可能发生小规模崩落、掉块，威胁其下部人员及设备，受威胁人数约 10-20 人，经济损失 450 万元，危害程度中等，危险性中等，影响程度较严重。详见图 8-3-1、8-3-2。

位于设计采场南部的终了边坡，最高开采标高为 1350m，最低开采标高为 1330m，终了坡高 20m，终了阶段坡面角约 70° ，边坡岩性为奥陶系灰岩，总体倾向南西，岩层倾向 198° ，倾角 10° 左右，地层倾向与边坡方向高角度斜交；边坡未来受放炮震动，卸荷作用形成的风化裂隙、卸荷裂隙发育，岩体较破碎，节理裂隙发育，存在的浮石及危岩体在未来降雨、风化等因素影响下，终了边坡可能发生小规模崩落、掉块，威胁其下部人员及设备，受威胁人数约 10-20 人，经济损失 450 万元，危害程度中等，危险性中等，影响程度较严重。详见图 8-3-2。

开发利用方案中计划采用的设备主要有 1 台 KQD-80 潜孔钻机、2 台沃尔沃 EC240B 挖掘机、6 台 12t 自卸汽车、1 台 ZL50 装载机 1 台洒水车，市估价值 450 万元，综上，预测形成的终了边坡在未来降雨、风化等因素影响下可能发生小规模崩落，且发生可能性中等，受威胁对象为边坡下部人员及设备，受威胁人数约 10-20 人，经济损失 450 万元，危害程度中等，危险性中等，影响程度较严重。

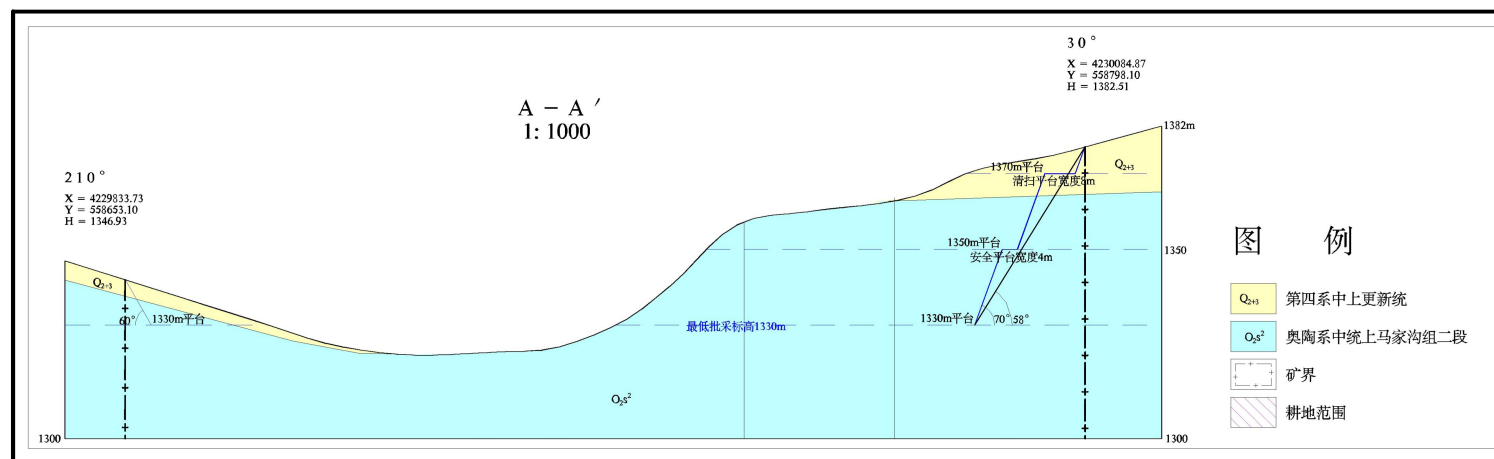


图 8-3-1 采场北部、南部终了边坡剖面图

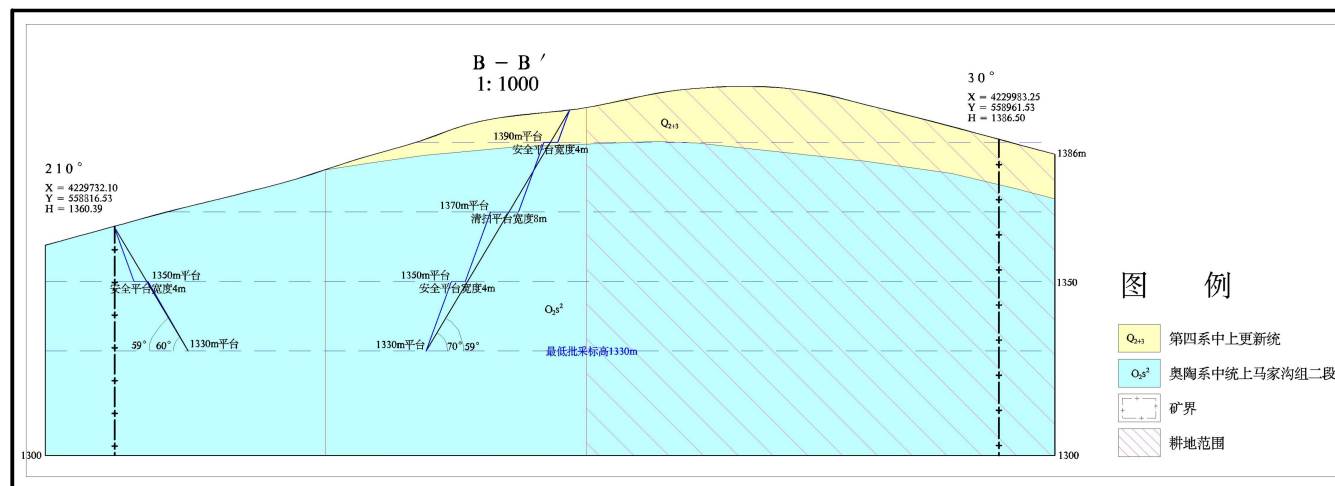


图 8-3-2 采场南部终了边坡剖面图

2、现状采场遭受崩塌、滑坡地质灾害危险性预测评估

由前可知，现状下存在一处露天采场。现状采场与露采场重叠部分归于露采场，采场特征前文已述，此处不再赘述。随着开采的进行，不稳定斜坡 BP1 将不存在。预测现状采场遭受崩塌、滑坡地质灾害可能性小，地质灾害危害程度小，地质灾害危险性小。对照规范，矿山地质灾害影响程度为“较轻”。

2、矿山道路遭受崩塌、滑坡地质灾害危险性预测评估

矿山道路主要位于矿区西南部，道路依山势修建，山坡总体坡度介于 30—45°，预测矿山道路遭受崩塌、滑坡地质灾害可能性小，地质灾害危害程度小，地质灾害危险性小。对照规范，矿山地质灾害影响程度为“较轻”。

3、工业广场遭受崩塌、滑坡地质灾害危险性预测评估

工业广场位于矿区外东南部较平缓处，场地及周边地势较为平坦，崩塌、滑坡地质灾害不发育。对照规范，矿山地质灾害影响程度为“较轻”。

4、设计矿山道路引发崩塌、滑坡地质灾害危险性预测评估

道路依山势修建，不会有大的挖填方工程，不会形成高陡边坡，预测设计矿山道路引发崩塌可能性小，危害程度小，危险性小。

（二）泥石流地质灾害预测评估

区内沟谷切割程度中等，矿区中部分布一条支沟谷 G1，该沟谷走向近南北向，矿区范围内该沟谷长约 432m，流域范围内最高标高 1340m，最低标高 1280m，高差 60m，泥沙沿程补给长度比小于 10%；沟口泥石流堆积活动程度主河无河形变化，主流不偏；区域构造影响程度：抬升区、4—6 级地震区；河沟近期一次变幅 1-0.2m；产沙区松散物平均厚度 5m；纵向坡降 13.88%左右，两侧边坡坡度介于 30-50° 之间，沟谷断面形态呈“V”型，汇水面积 0.11km²。沟谷区内无松散堆积物，仅有少量崩落物存在，河沟堵塞程度中等；植被覆盖率约 60%。该沟谷无水，雨季雨水汇集形成暂时性水流。设计采场位于沟谷上游。沟谷下游为村庄。

矿区东南部分布一条支沟谷 G2，该沟谷走向近南北向，矿区范围内该沟谷长约 400m，流域范围内最高标高 1370m，最低标高 1275m，高差 95m，泥沙沿程补给长度比小于 10%；沟口泥石流堆积活动程度主河无河形变化，主流不偏；区域构造影响程度：抬升区、4—6 级地震区；河沟近期一次变幅 1-0.2m；产沙区松散物平均厚度 5m；纵向坡降 23.75%左右，两侧边坡坡度介于 30-50° 之间，沟谷断面形态呈“V”型，汇水面积 0.14km²。沟谷区内无松散堆积物，仅有少量崩落物存在，

河沟堵塞程度中等;植被覆盖率约 60%。该沟谷无水,雨季雨水汇集形成暂时性水流。

该沟历史上无泥石流发生。根据现状调查,该沟谷内植被较发育,沟谷两侧仅有少量崩落物存在,沟谷内两侧边坡岩性为灰岩,岩体较坚硬,未来在风化、降雨等因素影响下可能形成崩落物堆积于沟谷两侧,崩落物岩性为灰岩,形成泥石流物源,未来在风化、降雨等因素影响下,沟谷两侧内堆积的采矿形成的堆积物也可能形成泥石流物源。

评估区 24 小时最大降水量为 107.9mm,1 小时最大降水量为 47.2mm,10 分钟最大降水量为 24mm。根据国土资源部 T/CAGHP006-2018《泥石流灾害防治工程勘查规范》附录 B 暴雨强度指标 R 及表 B.1 可能发生泥石流的限界值,对比评估区降水量条件,初步判定评估区具备暴发泥石流的降水条件。

$$R=K(H_{24}/H_{24}(D)+H_1/H_1(D)+H_{1/6}/H_{1/6}(D))$$

$$=1.1\times(107.9/30+47.2/15+24/6)$$

$$=10.74, \text{发生机率 } 0.2\sim 0.8;$$

根据统计综合分析结果:

$R<3.1$ 安全雨情;

$R\geq 3.1$ 可能发生泥石流的雨情;

$R=3.1\sim 4.2$ 发生几率 <0.2 ;

$R=4.2\sim 10$ 发生几率 $0.2\sim 0.8$;

$R=10$ 发生几率 >0.8 经计算, $R=10.74$, 评估区暴雨强度引发泥石流的机率 $0.2\sim 0.8$ 。

根据上述地形地貌、降雨、泥石流物源等情况,可知该沟谷具备爆发泥石流的各项条件。根据国土资源部 T/CAGHP006-2018《泥石流灾害防治工程勘查规范》附录 G 表 G.1,对设计采场所处沟谷进行泥石流易发程度数量化评分(见表 8-3-1、8-3-2)。经综合评判,设计采场所处沟谷泥石流易发程度量化后数值均为 68 分。根据国土资源部 T/CAGHP006-2018《泥石流灾害防治工程勘查规范》附录 G 表 G.3,该矿山沟谷属泥石流轻度易发沟谷,发生泥石流的可能性小。

综上,从沟谷汇水面积、水动力条件、沟谷未来可能的物源分析,预测设计采场受泥石流的可能性小,设计采场在沟谷上游,但一旦遭受设计采场将会受到威胁,威胁下游村庄,受威胁人数 10—30 人,经济损失约 100—500 万元,预测设计采场

遭受泥石流地质灾害危险性中等，地质灾害危害程度中等，地质灾害影响程度较严重。

表 8—3-1 沟谷易发程度特征一览表

序号	影响因素	量级划分
		设计采场所处 G1 沟谷
1	崩塌滑坡及水土流失(自然和人为的)的严重程度	有零星崩塌、滑坡和冲沟存在
2	泥沙沿程补给长度比	泥沙沿程补给长度比小于 10%
3	沟口泥石流堆积活动程度	主河无河形变化，主流不偏
4	沟谷纵坡	13.88%
5	区域构造影响程度	抬升区、4—6 级地震区
6	流域植被覆盖率	60%
7	河沟近期一次变幅(m)	1—0.2
8	岩性影响	属软硬岩相间
9	沿沟松散物贮量(10^4m^3)	>10
10	沟岸山坡坡度	30—50°
11	产沙区沟槽横断面	V 型谷
12	产沙区松散物平均厚度	5
13	流域面积(km^2)	0.11
14	流域相对高差(m)	60
15	河沟堵塞程度	中等

表 8-3-2 泥石流沟易发程度数量化综合评判等级标准表

是于非得判别界线值		划分易发程度等级的界限值	
等级	标准得分 N 的范围	等级	按标准得分 N 的范围自判
是	44-130	极易发	116-130
		易发	87-115
		轻度易发	44-86
非	15-43	不发生	15-43

综上所述，根据《规范》附录 E 表 E.1，服务期将矿山地质灾害影响程度分为两个区：①影响较严重区：分布在服务期设计采场，影响面积 5.21hm^2 ；②影响较轻区，位于评估区其他区域，面积 7.54hm^2 。见图 8-3-3。

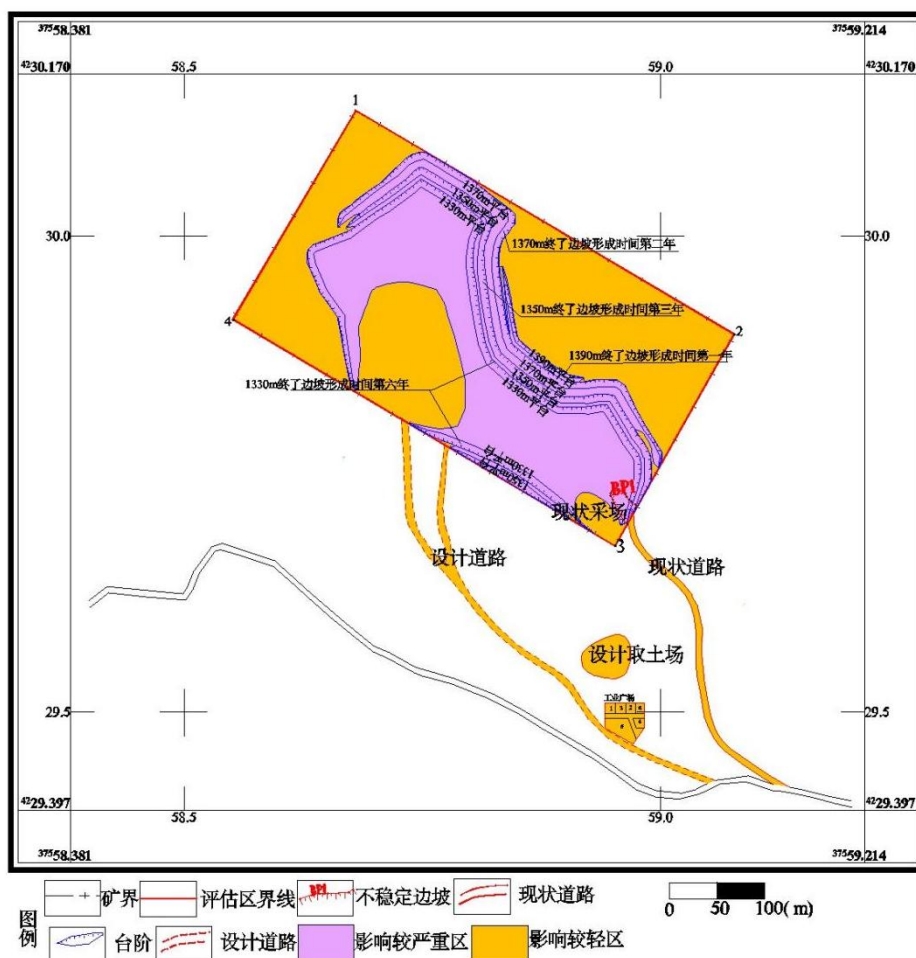


图 8-3-3 服务期矿山地质灾害危险性预测评估分区图

二、含水层破坏预测评估

矿区地下水主要有奥陶系碳酸盐岩类岩溶裂隙水含水层和第四系松散岩类孔隙水含水层，第四系松散岩类孔隙水含水层主要接受大气降水的入渗补给，上更新统黄土夹砂砾石弱富水或透水不含水，地下水难以在矿区大量集聚，奥陶系碳酸盐岩类岩溶裂隙水含水层主要接受大气降水的入渗补给，沿岩层裂隙由高向低缓慢流动。

松散岩类孔隙水赋存于第三系上新统及第四系地层中，含水层厚度较薄，地下水位埋深 7-50m，因此已采场开采矿石破坏了最上面的第四系松散岩类孔隙水含水层结构；矿区岩溶水位标高 850m，已采场最低标高约为 1330m，位于岩溶裂隙水水位标高之上，矿山为露天开采，现状下采场无涌水现象，露天采场剥离灰岩面积约为 0.05hm²，矿山开采只是对灰岩地层造成了破坏，改变了地表降水对岩溶水的补给入渗条件，没有引起岩溶水水位下降、含水层疏干和破坏。

矿山开采层位为奥陶系马家沟组灰岩，服务期内设计采场矿山开采石灰岩矿

将全部完成，其开采境界面积约 5.21hm²，采场形成 1390m、1370m、1350m、1330m 共 4 个阶段。矿山未来对灰岩矿体的开采仅对奥陶系地层造成了破坏，根据区域水文地质资料，本地奥灰水位标高 850m，未来矿山采场最低标高为 1330m，远高于奥灰水位标高。矿山开采只是对灰岩地层造成了破坏，改变了地表降水对岩溶水的补给入渗条件，没有引起岩溶水水位下降、含水层疏干和破坏，矿区生产、生活用水主要靠汽车外拉，周边无水源地，对工农业用水影响小。已采场虽然破坏了第四系松散岩类孔隙水含水层结构，但对该含水层的补、径、排条件及地下水储存条件影响不大。因此对周边的村庄水井影响较小，对照《编制规范》附录 E 表 E，采矿活动对评估区含水层影响程度“较轻”。面积 12.75hm²。见图 8-3-4。

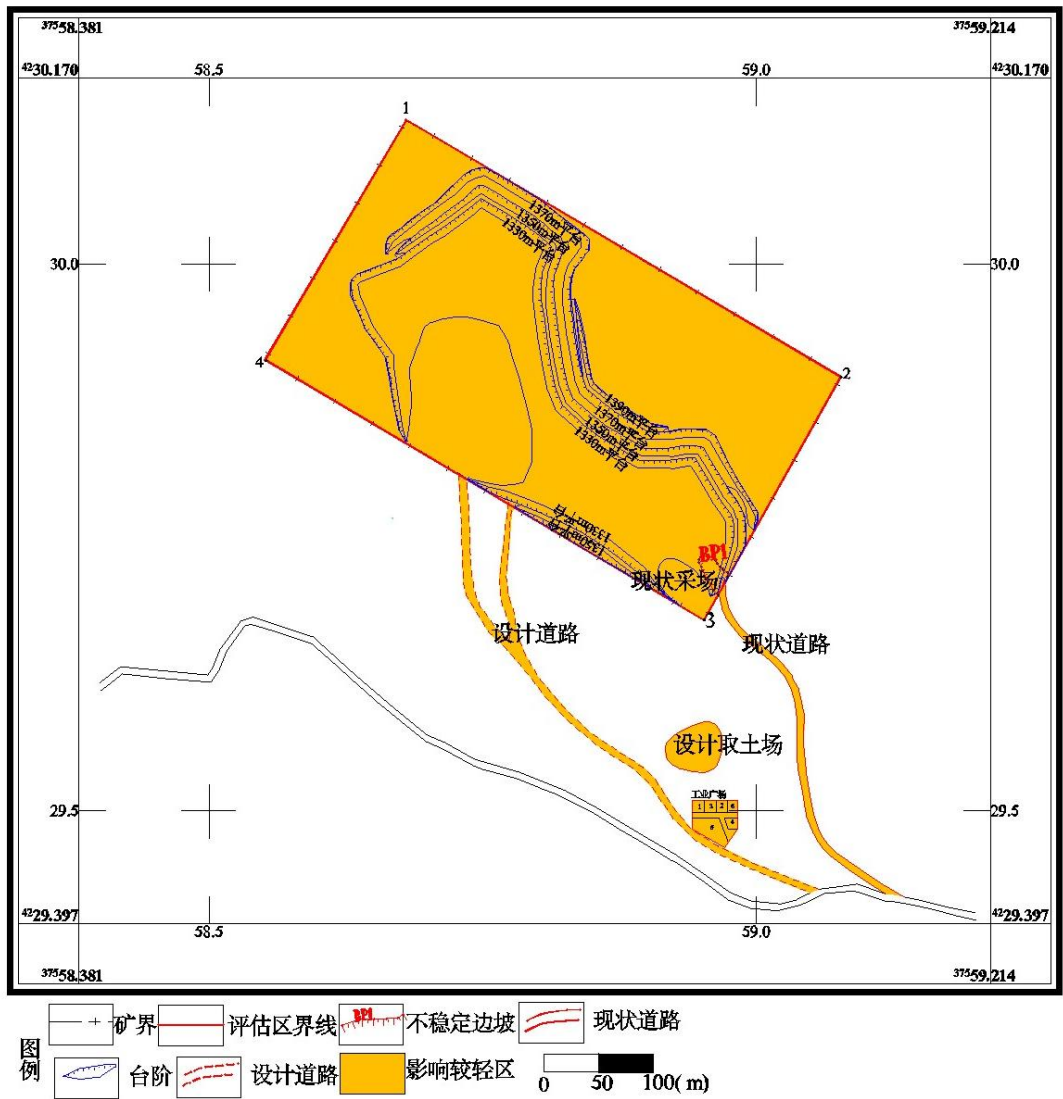


图8-3-4 服务期采矿活动对含水层影响与破坏预测评估分区图

三、地形地貌景观破坏预测评估

服务期设计采场：服务期内设计采场矿山开采石灰岩矿将全部完成，其开采

境界面积约 5.21hm²，采场形成 1390m、1370m、1350m、1330m 共 4 个阶段。矿体的开采对该区原生地形地貌景观破坏程度大，地表由原始的梁脊变为高陡边坡和开采平台，地表标高下降数十米，地表植被也破坏殆尽，对地形地貌影响严重。

设计矿山道路：该矿设计矿山道路位于矿区界外西南部，面积 0.43hm²，道路的修建对地表植被破坏殆尽，对地形地貌影响严重。

现状矿山道路：该矿修建了通往外界的矿区简易道路，分布于矿区东南部，现有道路用于本矿生产运输和管理。道路的修建对原始斜坡、沟谷地貌产生影响，对地表植被破坏殆尽，对地形地貌影响严重，面积 0.20hm²。

现状采场：经现场调查，评估区内存在 1 处露天采场，该露天采场，分布在评估区东南部，采场均不规则多边形，南北长约 15m，东西宽约 30m，面积 0.05hm²，为 2017 年试采所形成的，形成不稳定边坡 BP1，采场周边形成了 6-14m 高的边坡，坡度约 70°，边坡岩性为奥陶系马家沟组灰岩，方向高角度斜交、顺向坡、逆向坡，坡体裂隙发育，岩体较破碎，局部存在危岩体。主要表现为：1、开采范围由原来的斜坡地表形态变为阶段台阶高度 6-14m 的灰岩陡壁，造成大范围山体破损、植被消失；2、采矿形成岩质边坡及基岩平台边坡分为 1 个台阶，开采使危岩裸露，裸露的露天采场造成了植被生态环境破坏，破坏了原有地形地貌形态，对地形地貌影响严重。

现状工业广场：根据现场调查，该场地位于矿区外东南部平缓处，占地面积约 0.14hm²，场地依地势修建，建设初期进行了简单的整平工程，由原地表标高 1300-1295m 变为场地 1295m 地表标高，场地的修建改变了原始地貌，对地表植被破坏殆尽，对地形地貌影响严重。

设计取土场：取土场依地形而建，工业场地北部，距矿区 0.5km，土层厚度在 23m 以上，取土厚度为 21m 左右，设计取土工艺为分层取土，取土后形成平台及边坡，平台面积为 0.12hm²。边坡面积为 0.06hm²，平台坡度在 1-2°，坡高 3m，边坡为 45° 边坡，占地 0.18hm²，矿山未来取土改变了原始的沟谷地貌，由原地表标高 1325-1300m 变为场地 1300m 地表标高。对地表植被破坏殆尽，对地形地貌影响严重。

综上所述，根据《规范》附录 E 表 E.1，预测评估认为采矿活动对地形地貌景观影响分为两个区：①影响严重区，分布在服务期设计采场、设计矿山道路、设

计取土场、现状采场、现状工业广场、已有矿区道路，影响面积 5.60hm²；②影响较轻区，位于评估区其他区域，面积 7.15hm²。见图 8-3-5。

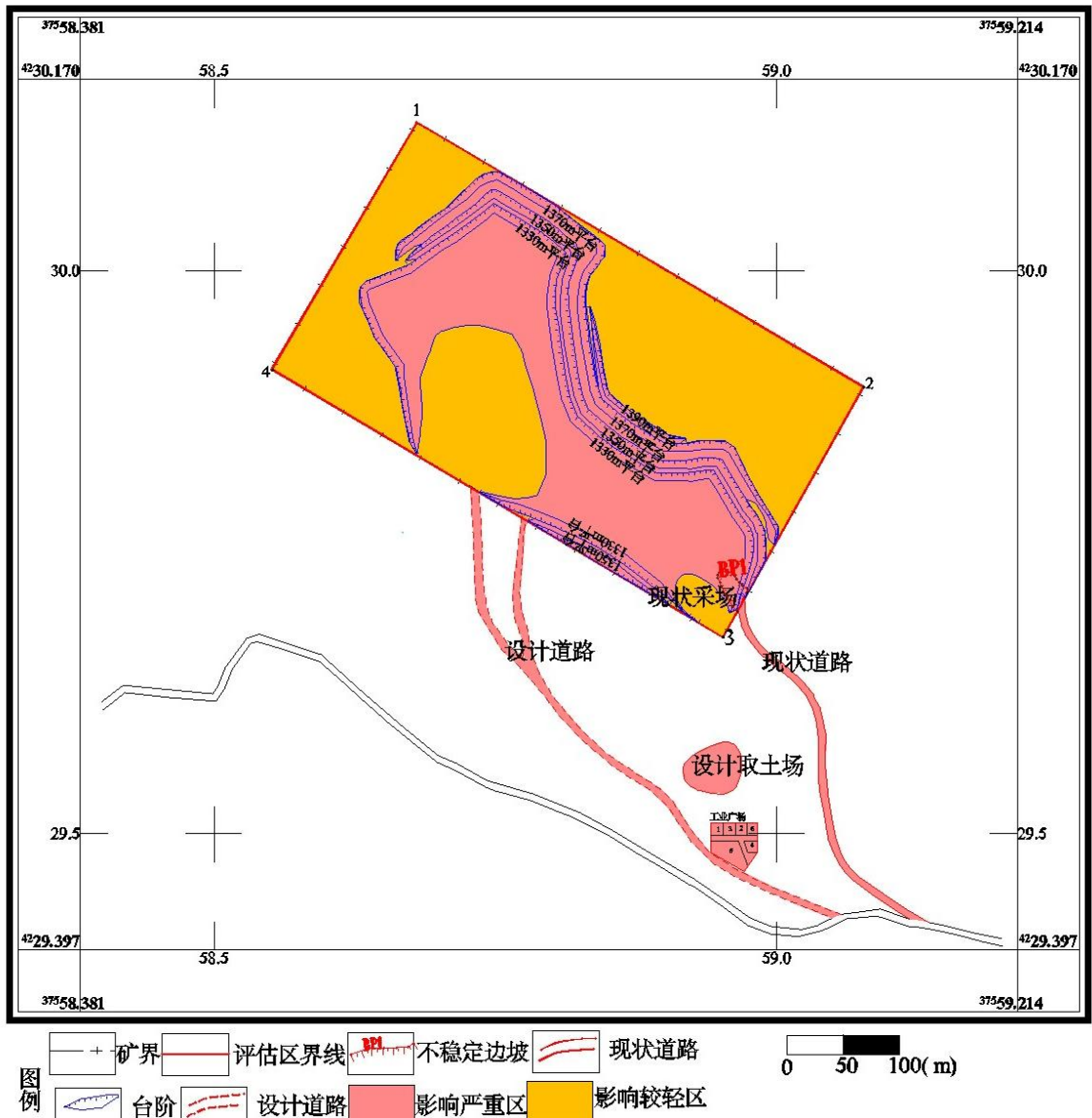


图 8-3-5 服务期采矿活动对地形地貌影响与破坏预测评估分区图

四、采矿拟损毁土地预测及程度分析

矿山可能造成土地损毁的方式主要有两种：一为拟建矿山道路压占损毁，二为露天采场及取土场挖损损毁。

(1) 挖损损毁土地预测分析

1) 露天采场开采挖损损毁预测

根据本方案开发利用部分及现场踏勘，拟开采露天采场损毁土地面积为 5.21hm²，占地类型为其他林地、裸岩石砾地。

① 损毁程度分析

本区矿体赋存于奥陶系中统上马家沟组地层中，矿区内地层呈总体倾向南西的单斜构造，岩层倾向 198°，倾角 10°左右，矿体层位稳定；批采标高 1330-1405m，矿体规模为小型；矿体分布于山坡上，基本裸露无覆盖。

矿区水文地质条件简单、工程地质条件简单、环境地质质量良好。经综合分析，本矿山适合山坡露天开采。

采矿方法：区内矿体为山坡露天矿，本方案采用露天开采方式。

根据上述描述，并结合矿体厚度等，综合预测损毁程度为重度。

②损毁情况分析

根据计算，矿山拟开采露天采场挖损损毁面积为 5.21hm²，其中平台面积 3.83hm²、采场边坡面积 1.38hm²。设计划分两个阶段进行开采，第一阶段开采 1400-1350m 之间的矿体，第二阶段开采 1350-1330m 之间的矿体。拟开采露天采场地表境界：采场上口最大长度 430m，宽 130m；最高标高 1400mm，最低标高 1330mm，最大采深 70m。本方案设计终了工作阶段高度 20m，全区最终形成 1390m、1370m、1350m、1330m 共 4 个台阶。终了台阶坡面角为 60°，终了边坡角为 58°。

根据上述开采挖损预测结果与现状图叠加，得到挖损损毁地类情况，占地类型为其他林地、裸岩石砾地，损毁程度为重度损毁。土地取得方式为租赁，租地协议见附件。具体见附图损毁预测图。最终开采挖损损毁土地详见表 8-3-3。

表 8-3-3 拟开采露天采场（矿界内）损毁土地面积汇总表

权属	损毁单元	损毁方式	一级地类		二级地类		面积（hm ² ）	备注
上马铺村	拟开采露天采场平台	挖损 损毁	地类编码	地类名称	地类编码	地类名称		矿界内
			03	林地	0307	其他林地	2.84	
			12	其他土地	1207	裸岩石砾地	0.99	
上马铺村	拟开采露天采场边坡	挖损 损毁	03	林地	0307	其他林地	1.34	
			12	其他土地	1207	裸岩石砾地	0.04	
							5.21	

2) 取土场挖损损毁土地预测分析

由于复垦工程需要大量土方，需要设立取土场，本方案根据实地情况设立一处取土场，取土场依地形而建，选在矿区东南部，工业场地北部，距矿区 0.5km，土层厚度在 23m 以上，取土厚度为 21m 左右，占地 0.18hm²，占地类型为其他草地，土壤质地为砂壤土。取土场挖掘取土对土地造成挖损，其影响是长期的、不可逆的。开挖扰动地表，清除植物和动物，造成了生物多样性和生态系统功能的损失，加剧了水土流失、产生土壤沙化等，损毁地类均为其他草地。

设计取土工艺为分层取土，取土后形成平台及边坡，平台面积为 0.12hm²。边坡面积为 0.06hm²，平台坡度在 1-2°，坡高 3m，边坡为 45°边坡，损毁程度为重度损毁。取土场土地权属为上马铺村，经矿方与上马铺村商议，同意该处设置成取土场，矿方承诺将取土场复垦。详见表 8-3-4。

表 8-3-4 取土场（矿界外）拟挖损土地面积汇总表

权属	损毁单元	一级地类		二级地类		面积（hm ² ）	备注
		地类编码	地类名称	地类编码	地类名称		
上马铺村 1	取土场	04	草地	0404	其他草地	0.18	矿界外

(2) 压占损毁土地预测分析

1) 矿山道路压占损毁预测

根据本方案开发利用部分，为了方便运输材料，需在原有矿山道路的基础上设计增加矿山道路，本方案设计增加矿山道路为 0.43hm²，道路宽 5m，道路长 860m，全部位于矿界外，占地类型为其他草地、农村道路、公路用地和裸岩石砾地，损毁程度为重度损毁，土地取得方式为租赁。详见表 8-3-5。

表 8-3-5 矿山道路压占损毁土地面积汇总表

权属	损毁单元	损毁方式	一级地类		二级地类		面积（hm²）	备注
			地类编码	地类名称	地类编码	地类名称		
上马铺村	拟建 矿山道路	压占损毁	04	草地	0404	其他草地	0.27	矿界外
			10	交通运输 用地	1003	公路用地	0.02	
					1006	农村道路	0.02	
			12	其他土地	1207	裸岩石砾地	0.12	
合计							0.43	

(3) 拟损毁土地面积汇总

综所上述，拟损毁土地面积为 5.82hm²，包括拟挖损露天采场面积为 5.21hm²，拟挖损取土场面积为 0.18hm²，拟压占矿山道路损毁土地 0.43hm²，详见表 8-3-6。

表 8-3-6 拟损毁土地情况统计表

所属区域	一级类	二级类	面积（hm ² ）	损毁程度	备注
未来形成的采场平台	林地	其他林地	2.84	重度	矿界内
	其他土地	裸岩石砾地	0.99	重度	
未来形成的采场边坡	林地	其他林地	1.34	重度	矿界内
	其他土地	裸岩石砾地	0.04	重度	
取土场	草地	其他草地	0.18	重度	矿界外
设计道路	草地	其他草地	0.27	重度	矿界外
	交通运输用地	公路用地	0.02	重度	矿界外
	交通运输用地	农村道路	0.02	重度	矿界外
	其他土地	裸岩石砾地	0.12	重度	矿界外
合计			5.82		

表 8-3-7 拟损毁土地面积汇总表

一级地类		二级地类		面积 (hm ²)		
地类编码	地类名称	地类编码	地类名称	矿界内	矿界外	合计
03	林地用地	0307	其他林地	4.18		4.18
04	草地	0404	其他草地		0.45	0.45
10	交通运输用地	1003	公路用地		0.02	0.02
10	交通运输用地	1006	农村道路		0.02	0.02
12	其他土地	1207	裸岩石砾地	1.03	0.12	1.15
合计				5.21	0.61	5.82

(4) 重复损毁土地情况

根据本方案开发利用部分，已挖损露天采场在后期开采过程中重复损毁，已挖损损毁土地与拟挖损损毁土地重复损毁，重复损毁土地面积为 0.01hm²，统计面积时扣除重复损毁，不重复计算，已挖损土地计入拟挖损损毁土地中。详见表 8-3-8。

表 8-3-8 重复损毁土地面积汇总表

一级地类		二级地类		面积
地类编码	地类名称	地类编码	地类名称	(hm ²)
12	其他土地	1207	裸岩石砾地	0.01
合计				0.01

五、环境污染与生态环境破坏预测评估

(一) 评估区环境污染预测评估

环境污染预测包括对评估区空气、声环境、水环境、固废等污染源近期和服务期的预测评估。

1、空气污染影响预测

矿山为露天开采，评估区有可能对空气产生污染的有钻孔作业、爆破作业、砂石装载、破碎工序、筛分工序、道路扬尘等，矿方已做了一系列相应降尘措施，包括全封闭运输石料，安装布袋除尘器和喷雾洒水装置等，达到了有效降尘的目的。矿区废气进行了监测，所有监测结果均在标准限值以内，符合《大气污染物综合排放标准》（GB16297-1996）表 2 排放要求。所以预测矿山开采对空气环境污染较小。

2、水环境污染影响预测

预测影响地表水环境污水来源为办公生活区和道路降尘用水、雨季露天矿坑积水。

职工生活污水，企业已修建旱厕所进行处理，粪便运往当地农田当做有机肥使用，不外排；运输道路降尘水均由地表吸收和自然蒸发，无废水排放；雨季露

天矿坑积水均用于道路降尘和车辆清洗等，不外排；矿山最低开采标高 1270m，远高于当地奥灰水水位标高约 860m，故矿山开采服务期不会对奥灰水为产生影响。故矿山开采对水环境污染影响较小。

3、声环境污染影响预测

该矿区噪声主要污染源有开采爆破、装载机、破碎机、振动筛。矿方已采取了控制爆破次数和时间、将高噪声设备安装在车内减振、隔声处理等有效措施。据监测结果显示，该矿区厂界噪声符合《工业企业厂界环境噪声排放标准》（GB12348-2008）中 2 类标准限值要求。所以预测矿山开采对周围声环境污染较小。

4、固体废弃物污染影响预测

该矿区产生的固体废物包括开采时剥离的山体土方和石料破碎产生的粉状废料等生产废料和生活垃圾。废土方全部用于采石场绿化恢复，粉状废料全部用于厂区道路修建，利用率约 100%。生活垃圾统一收集后按规定处理。所以预测矿山开采产生的固体废弃物对环境污染影响较小。

（二）生态环境破坏预测

1、对植被的影响预测

（1）设计露天采场生态破坏预测

设计露天采场面积 5.21hm²，破坏植被类型为灌丛。其中，灌丛面积 4.18hm²，破坏程度为重度。植被损毁具体情况见下表 8-3-9。

表 8-3-9 设计露天采场生态破坏预测表

用地名称	用地面积（hm ² ）	破坏植被类型	面积（hm ² ）	破坏程度
设计露天采场	5.21	灌丛	4.18	重度
		无植被	1.03	重度

（2）设计道路生态破坏预测

设计道路破坏植被类型为草丛。其中，草丛面积 0.27hm²，破坏程度为重度。植被损毁具体情况见下表 8-3-10。

表 8-3-10 设计道路生态破坏预测表

用地名称	用地面积 (hm ²)	破坏植被类型	面积 (hm ²)	破坏程度
设计道路	0.43	草丛	0.27	重度
		无植被	0.16	重度

(3) 设计取土场生态破坏预测

设计取土场破坏植被类型为草丛。其中，草丛面积 0.18hm²，破坏程度为重度。植被损毁具体情况见下表 8-3-11。

表 8-3-11 设计道路生态破坏预测表

用地名称	用地面积 (hm ²)	破坏植被类型	面积 (hm ²)	破坏程度
设计取土场	0.18	草丛	0.18	重度

2、对野生动物的影响预测

(1) 对动物的直接影响

矿山工程建设和运营期中，对动物的直接影响表现为：

1) 矿山工程建设开挖和排水、施工机械冲洗废水、施工人群生活污水以及各类机械的含油污水排入渗入土壤造成影响，进而影响附近生活的一些种类：如两栖类、水生型爬行类、水域栖息型鸟类等。

2) 矿山开采、交通运输、各类施工机械的运行产生的噪音污染，工程建设产生的粉尘扬尘污染，燃油产生的废气污染，这些污染可能使一些中小型兽类暂时迁出施工区，由于施工区地势相对开阔，气体和噪声的扩散条件较好，对本地区环境空气质量影响不会太严重。

3) 取土、弃渣、开挖造成的水土流失、生产生活的垃圾等，均会对评估区野生动物的生存产生一定程度的影响，但都可以采取措施加以预防和避免。

(2) 减少和破坏动物的栖息地

矿山建设和开采会使动物的栖息地和活动场所缩小，如小型穴居动物和爬行类的洞穴、鸟类巢区的生境受到破坏后，少数动物的繁殖可能受到一定程度的影响。结果迫使栖息在这一带的动物迁往其他生境适宜的地区，但不会导致物种的消失。种群在一定时间内将会有大的波动，随着生态环境的逐渐恢复，种群数量又会得到恢复或略有增长。

同时，噪声和汽车尾气可能会阻断动物运动路线，对动物造成不良影响。噪声和尾气可能会对鸟类的飞行路线产生影响，但鉴于矿区范围较小，鸟类出现在评估区的概率较低，因此认为不会对鸟类有长期的不良影响。

评估区内未发现国家重点保护动物，自然保护区的保护动物集聚区及矿山区较远，所以矿山开采对保护动物影响较小，不会使得保护动物数量发生变化。

（3）对土壤的影响预测

矿山前期露天开采使原有地表土壤早已消失殆尽，全为岩石裸露，使表层土壤侵蚀量增加，水土流失严重。未来在原有露天采场之下进行地下开采，采空影响范围易产生地面塌陷、地裂缝地质灾害，更加剧了土壤破坏，水土流失严重，使土壤肥力降低。

由矿山开采影响的土地情况来看，主要破坏土地类型为采矿用地，属于植被覆盖度很低的区域，且项目区的影响范围较小。矿山开采过程中产生的废水经处理后回用于绿化浇灌、降尘洒水，不外排，对周围的土壤造成影响较小，对固废的排放加以严格的监督和管理。因此，项目对土地的扰动和破坏是可控的，可恢复的。

综上所述：服务期预测认为：采矿活动对生态环境影响与破坏分为“严重区”和“较轻区”：“严重区”分布分布在服务期设计采场、设计矿山道路、设计取土场、现状采场、现状工业广场、已有矿区道路，影响面积 5.60hm²；“较轻区”位于除“严重区”以外的其他区域，面积为 7.15hm²。

第九章 矿山地质环境保护与土地复垦适宜性评价

第一节 地质灾害、含水层破坏及水环境污染治理的可行性分析

针对矿山开采形成台阶式边坡，边坡高度为 10m，台阶边坡角约为 70°，为避免有危岩崩塌掉块，可采取边及时对松动的危岩体进行清理，治理工程难实施。

根据现状评估及预测评估结果，矿山的开采对含水层的影响较轻，暂不布置防治工程。

本矿采矿工程及工程建设位于泥石流影响范围内，未来在设计采场运行过程中，应及时清理截排水沟内的杂物，保持截排水沟的畅通；及时维护挡土坝，清理影响挡土坝安全的植被，治理工程较易实施。

第二节 地形地貌景观影响和破坏治理的可行性分析

根据前述，本矿山属于露天开采，矿山开采结束后形成台阶边坡，开采会导致山体破损、岩石裸露，改变了采区内的天然地形，破坏了原有的地貌景观；工业场地、运输道路的建设和设计剥离土堆存区的压占，增加了景观的破碎度，改变了原始的地形地貌景观格局，预测矿山开采形成的边坡及平台区、运输道路、工业场地、设计取土场对地形地貌景观影响程度为“严重”。

针对于地形地貌景观的破坏，具有不可逆性，恢复时间较长，难以恢复为原地形地貌，主要以恢复景观植被为主，根据对评估区植物种类的调查，选择筛选一些适应性强、耐瘠薄、抗污染的树种生态修复，并及时管护，在复垦绿化工程中保证充足的供水，保证成活率，植被修复工程较易实施。

第三节 土地复垦适宜性及水土资源平衡分析

土地复垦适宜性评价是在全面了解复垦区土地自然属性、社会经济属性和土地损毁情况的前提下，从土地利用的要求出发，通过分析不同类型土地的特点，了解土地各因子在生态环境中互相制约的规律，全面衡量复垦前某种用途土地的适宜性及适宜程度，从而为待复垦土地确定最佳复垦方向提供依据。

一、适宜性评价原则

根据《土地复垦方案编制规程》(中华人民共和国土地管理行业标准, TD/T1031.3-2011)的有关规定，开采损毁土地的可行性评价应遵守下列原则：

(1)符合土地利用总体规划，并与其他规划相协调的原则。在确定待复垦土地的适宜

性时，不仅要考虑被评价土地的自然条件和损毁状况，还应考虑区域性的土地利用总体规划 and 农业规划等，统筹考虑本地区的社会经济和矿区的生产建设发展。

(2)因地制宜的原则。评价被损毁土地复垦适宜性时，应当分别根据所评价土地的区域性和差异性具体条件确定其利用方向，不能强求一致，在可能的情况下，一般原农业用地仍然优先考虑复垦为农业用地，尤其是耕地。

(3)土地复垦耕地优先和综合效益最佳原则；

在确定被损毁土地复垦利用方向时，除按照当地的土地利用总体规划的要求外，应当首先考虑其可垦性和综合效益，即根据被损毁土地的质量是否适宜为某种用途的土地，复垦为耕地优先，复垦资金投入与产出的经济效益相比是否为最佳，复垦产生的社会、生态效益是否为最好。

(4)主导性限制因素与综合平衡原则；

综合分析主导因素相结合，以主导因素为主的原则。影响待复垦土地利用方向的因素很多，包括自然条件、土壤性质、原来的利用类型、损毁状况和社会需求等多方面，但各种因素对土地复垦利用的影响程度不同，应选择其中的主导因素作为评价的主要依据。

(5)复垦后土地可持续利用原则；

(6)经济可行、技术合理性原则；

理论分析与实践检验相结合的原则。待复垦土地，尚未损毁的，对损毁后的土地质量只能预测。为了更好的做出评价，应要求预测分析准确，并对类似的现实情况加以推测，这样才能作好评价。

(7)社会因素和经济因素相结合原则。

二、适宜性评价依据

土地复垦适宜性评价在详细调查分析项目区自然条件、社会经济状况以及土地利用状况的基础上，依据国家和地方的法律法规及相关规划，综合考虑土地损毁分析结果。公众参与意见以及周边类似项目的复垦经验等，采取切实可行的办法，确定复垦利用方向。土地复垦适宜性评价的主要依据包括：

(1)相关法律法规和规划

包括国家与地方有关土地复垦的法律法规，如《中华人民共和国土地管理法》、《土地复垦条例》、土地管理的相关法律法规和复垦区土地利用总体规划和其他相关规划等。

(2)相关规程和标准

包括国家与地方的相关规程、标准等，如《土地复垦质量控制标准》(2013 年)、山西省土地整理工程建设标准、《土地开发整理规划编制规程》(TD/T1011-2000)等。

(3)其他

包括项目区及复垦责任范围内自然社会经济状况、土地损毁分析结果、土地损毁前后的土地利用状况、公众参与意见以及周边同类项目的类比分析等。

三、评价体系和评价方法

(1)评价体系

评价体系分为二级和三级体系两种类型。二级体系分成两个序列，土地适宜类和土地质量等，土地适宜类分适宜类、暂不适宜类和不适宜类，类别下面再续分若干质量等。土地质量等分一等地、二等地和三等地，暂不适宜类和不适宜类一般不续分。

三级体系分成三个序列，土地适宜类、土地质量等和土地限制型。土地适宜类和土地质量等续分与二级体系一致。依据不同的限制因素，在土地质量等以下又分成若干土地限制型。

(2)评价方法

评价方法分为定性法和定量法分析两类。定性法是对评价单元的原土地利用状况、土地损毁、公众参与、当地社会经济等情况进行综合定性分析，确定土地复垦方向和适宜性等级。定量分析包括极限条件法、综合指数法与多因素综合模糊法等，具体评价时可采用其中一种方法，也由于采矿限制性因子对于复垦方法的选择具有较小的影响，而极限条件法是将土地质量最低评定标准作为质量等级的依据，能够较好的体现此方面，同时，极限条件法评定出的土地等级一般偏低，也能够通过评价比较清晰的获得进行复垦工作的各个限制性因素，因此，采用极限条件法评价本项目土地复垦的适宜性可满足要求。

可以将多种方法结合起来用。从应用的角度出发，项目复垦的可行性评价的目的主要是为了指导复垦工作更有效的进行。极限条件法的计算公式如下：

$$Y_i = \min(Y_{ij}) \quad (9.1)$$

式中：

Y_i ——第 i 个评价单元的最终分值；

Y_{ij} ——第 i 个评价单元中第 j 参评因子的分值。

综合指数法的计算公式如下：

$$R(j)=R(j)=\sum_{i=1}^n F_i * W_i \quad (9.2)$$

式中：

R(j)—第 j 单元综合得分；

F_i —第 i 个参评因子的等级指数；

W_i —第 i 个参评因子的权重值；

n —参评因子的个数。

四、评价因子的选取

项目区待复垦土地评价应选择一套相互独立而又相互补充的参评因素和主导因素。参评因素应满足以下四个要求：一是可测性，即其因素是可以测量并可用数值或序号表示的；二是关联性，即参评指标的增长或减少，标志着评价土地单元质量的提高或降低；三是稳定性，即选择的参评因素在任何条件下反映的质量级持续稳定；四是不重叠性，即参评因素之间界限清楚，不致相互重叠。

考虑到采矿损毁类型不同，本方案主要选择以下评价因子，见表 9-3-1。

表9-3-1 评价因子选择表

评价单元	适宜分项	评价因子
压占区	宜耕地	有效土层厚度、地形坡度、土壤有机质、土壤容重
	宜林地、宜牧地	
挖损区	宜耕地	土壤侵蚀、地形坡度、地表组成物质、有效土层厚度、土壤有机质、土壤容重
	宜林地、宜牧地	

五、土地复垦适宜性评价步骤

在损毁土地预测和损毁程度分析的基础上，确定评价对象和范围，综合考虑复垦区的土地利用总体规划、公众参与意见以及其他社会经济政策因素分析，初步确定复垦方向，划分评价单元，根据不同的评价单元，建立适宜性评价方法体系和评价指标体系，接着评定各评价单元的土地适宜性等级，明确其限制因素，通过方案比选，确定各评价单元的最终土地复垦方向，划定土地复垦单元。

(1) 评价范围和初步复垦方向的确定

根据对项目拟损毁土地的分析预测，本矿在生产建设过程中对土地的损毁主要是工业场地、已有矿山道路、拟建矿山道路等项目压占和开采挖损区域（露天采场、取土场）的挖损损毁。

为了落实十分珍惜、合理利用土地和切实保护耕地的基本国策，规范土地复垦活动，加强土地复垦管理，提高土地利用的社会效益、经济效益和生态效益，土地复垦应当坚持科学规划、因地制宜、综合治理、经济可行、合理利用的原则。

土地复垦是在详细调研项目区土地损毁之前的土地利用状况，生产力水平和损毁后土地的自然条件的基础上，参考土地损毁预测和损毁程度分析的结果，依据项目所在地区的土地利用总体规划、和行业标准，最终确定矿界内各地类土地的复垦方向。

1) 自然因素分析

该区属大陆性气候，气温偏低，干燥少雨。据岚县气象站 1957~2020 年观测资料，岚县多年平均降水量 479.8mm，年最大降水量为 765.4mm（1967 年），年最小降水量为 223.2mm（1972 年），月最大降水量为 331.1mm（1967 年 8 月），24 小时最大降水量为 107.9mm（1991 年 5 月 23 日 21 时 14 分—1991 年 5 月 24 日 21 时 14 分），60 分钟最大降水量为 47.2mm（1996 年 7 月 12 日 17 时 26 分—1996 年 7 月 12 日 18 时 26 分）。10 分钟最大降水量为 24mm（出现过 2 次，1 次为 1998 年 6 月 29 日 22 时 01 分—1998 年 6 月 29 日 22 时 11 分；另外 1 次为 1999 年 8 月 17 日 23 时 38 分—1999 年 8 月 17 日 23 时 48 分），降水大多集中在每年的 6~9 月，占全年降水量的 70%以上。多年平均蒸发量为 1833mm（1957~2020 年），多年日最高气温 36.4℃，最低气温-30.5℃，多年日平均气温 6.9℃，全年无霜期 126 天，每年 11 月冻结，翌年 3 月解冻，最大冻土深度 117cm。

2) 社会因素分析

矿区土地权属上马铺村。该区主要农作物有玉米、高粱、谷子、莜麦、胡麻、土豆、小麦等，畜牧业不发达；经济以采矿、林业生产和外出务工主，人均年收入约 3000 元。通过土地复垦公众参与调查，当地的大多数民众支持本复垦项目。

3) 政策因素分析

根据《岚县土地利用总体规划调整方案（2016-2020 年）》、《岚县梁家庄乡土地利用总体规划（2006-2020 年）》，对该处的土地利用总体规划为林草地，故本方案对土地损毁后的复垦方向与《岚县土地利用总体规划调整方案（2016-2020 年）》、《岚县梁家庄乡土地利用总体规划（2006-2020 年）》相一致，遵循保护土地资源，提高土地资源质量，保护生态环境，提高植被覆盖率的原则，确保项目区内生态系统稳定。

4) 公众因素分析

方案编制过程中，遵循公众全面参与、全程参与的原则，为使评价工作更民主化、公众化，特向广大公众征求意见。

本项目编制单位技术人员走访了岚县相关主管部门与土地权属人就复垦方向、复垦目标等进行了交流与讨论。

复垦区内为改善被损毁土地的生态环境，提高矿界内空气环境质量，应重视林地抚育工作。在复垦为林地区域内，采用乔灌草结合的种植模式，既能发挥森林资源的功效，又能为当地农民提供一个放牧牲畜的新去处。

结合多种因素确定复垦责任范围内的土地在保持原地类不变的基础上，适当通过复垦损毁的土地来增加复垦区内林地的面积。

b) 评价单元的划分

本项目进行土地复垦适宜性评价单元划分时，以土地损毁类型、土地利用限制性因素和人工复垦整治措施等为划分依据。由于对土地造成的损毁形式为压占和挖损，不但改变了原有用地类型，也改变了原有自然土壤类型和植被类型。经过人为因素的影响，矿区范围内基本上形成了均一的土壤类型，因此也不能够以土壤类型为划分依据。

实际评价中尽量保持境界和权属界的完整，按如下进行评价单元的划分：

1) 一级评价单元：将损毁类型作为一级评价单元，将待复垦区划分为挖损、压占两种类型；

2) 二级评价单元：将损毁方式作为二级评价单元，将待复垦区分为露天采场平台、露天采场台阶、露天采场边坡等多个类型，共 7 个评价单元。

在土地利用现状图的基础上，叠加土地损毁类型和土地损毁程度，划分土地适宜性评价单元。

根据以上分析，将评价单元划分为：露天采场、取土场、工业场地、矿山道路、取土场道路，将复垦责任范围内的土地划分为 7 个评价单元，详情见表 9-3-2。

表9-3-2评价单元划分表

评价单元划分				损毁面积（hm²）	复垦方向	复垦面积（hm²）
评价单元	损毁类型	损毁单元	损毁地类		地类	
1	压占	工业场地	其他草地	0.13	乔木林地	0.13
			农村道路	0.01	乔木林地	0.01
2		已有矿山道路	其他草地	0.14	农村道路	0.14
			农村道路	0.01	农村道路	0.01
			裸岩石砾地	0.05	农村道路	0.05
3		拟建矿山道路	其他草地	0.27	农村道路	0.27
			公路用地	0.02	农村道路	0.02
			农村道路	0.02	农村道路	0.02
			裸岩石砾地	0.12	农村道路	0.12
4		挖损	露天采场底部平台	其他林地	2.12	旱地
	裸岩石砾地			0.98	旱地	0.98
	露天采场安全平台		其他林地	0.72	乔木林地	0.72
			裸岩石砾地	0.04	乔木林地	0.04
5	露天采场边坡	其他林地	1.34	裸岩石砾地	1.34	
		裸岩石砾地	0.05	裸岩石砾地	0.05	

6		取土场平台	其他草地	0.12	乔木林地	0.12
7		取土场边坡	其他草地	0.06	灌木林地	0.06
合计				6.20		6.20

3) 评价体系和评价方法的选择

针对复垦区特点，本方案选择二级评价体系，评价方法采用极限条件法。

4) 评价体系和标准的建立

根据初步确定的复垦方向，结合复垦区特点，选取损毁后影响土地利用的主导因素，构建评价指标体系。首先是参评因子的选择，参评因子满足以下要求：

一是可测性，即参评因子是可以测量并可用数值或序号表示的；二是关联性，即参评因子的增长或减小，标志着评价土地单元质量的提高或降低；三是稳定性，即选择的参评因子在任何条件下反映的质量及持续稳定；四是不重叠性，即参评因子之间界限清楚，不相互重叠。

遵循以上原则，结合待评价土地的现状情况及其预测结果，各评价单元选择如下评价因子，详见表 9-3-3。

表9-3-3评价因子选择表

序号	评价单元	一般因子	主导因子
1	采矿挖损土地	土壤侵蚀、地面坡度、有效土层厚度、覆土 PH 值、土壤有机质	地面坡度、有效土层厚度
2	压占土地	堆置物岩土污染、堆积地面坡度、交通条件、有效土层厚度、堆积物平整量	有效土层厚度、堆积物平整量

a) 挖损土地评价指标的确定

挖损区土地适宜性等级评价采取极限条件法。挖损地主要参评因子为地形坡度、覆土厚度、土源保证率、破坏类型共 4 项。适宜性等级评价指标参见表 9-3-4。

表9-3-4 挖损区待复垦土地评价指标体系表

地类及等级		限制因素及分级			
类型	适宜等级	挖损后地形坡度	土层厚度 cm	有机质含量 g/kg	损毁类型
耕地	1 等	<6°	>100	>10	轻度
	2 等	6°~15°	100-80	10-6	轻度、中度
	3 等	15°~25°	80-60	6-4	中度、重度
	不适宜	>25°	<60	—	—
林地	1 等	<15°	>100	>6	轻度
	2 等	15-35°	100-60	6-4	轻度、中度
	3 等	35-60°	60-40	4-2	中度、重度
	不适宜	>60°	<40	—	—
草地	1 等	<25°	>60	>6	轻度
	2 等	25-45°	60-40	6-4	轻度、中度
	3 等	45-60°	40-30	4-2	中度、重度

地类及等级		限制因素及分级			
类型	适宜等级	挖损后 地形坡度	土层厚度 cm	有机质含量 g/kg	损毁类型
	不适宜	>60°	<30	—	—

坡度分级指标参照《耕地后备资源调查与评价技术规程》待复垦挖损区评价因子限制等级。覆土厚度指标参照《土地复垦技术标准》耕地、林草地分级指标表。

b) 压占区评价指标的确定

压占区土地也采用极限条件法评定土地的适宜等级。压占地主要参评因子为土壤有机质含量、堆积地面坡度、有效土层厚度等，压占土地适宜性评价指标参见表 9-3-5。

表9-3-5 压占土地适宜性评价指标体系表

地类及等级		限制因素及分级				
类型	适宜等级	岩土 污染	地形坡度	有效土层厚度 (cm)	有机质含量 (g/kg)	交通条件
耕地	1 等	无	<6°	>100	>10	便利
	2 等	无	6-15°	100-80	10-6	便利
	3 等	轻微	15-25°	80-60	6-4	便利
	不适宜	中等	>25°	<60	—	—
林地	1 等	无	<15°	>100	>6	便利
	2 等	轻微	15-35°	100-60	6-4	便利
	3 等	中等	35-60°	60-40	4-2	便利
	不适宜	严重	>60°	<40	—	—
草地	1 等	轻微	<25°	>60	>6	便利
	2 等	中等	25-45°	60-40	6-4	便利
	3 等	严重	45-60°	40-30	4-2	便利
	不适宜	-	>60°	<30	—	—

堆积地面坡度指标参照《耕地后备资源调查与评价技术规程》复垦压占区评价因子限制等级确定。有效土层厚度分级指标参照《土地复垦技术标准》耕地、林草地分级指标表。

5) 适宜性等级的评定

通过上述各个评价单元土地复垦适宜性评价及分析，可以得到挖损区和压占区的适宜复垦方向，综合可得本矿土地复垦的方向和模式。压占破坏土地适应性评价均为土地适宜类，复垦后地类适宜性均提高一等级。挖损区、压占区土地适宜性评价详见表 9-3-6。

表9-3-6项目区评价单元具体指标值表

评价单元		挖损后 地形坡度	预期土层 厚度 cm	有机质含量 g/kg	损毁类型	评价结果	
挖损区	露天采场 底部平台	0	100	9	重度	宜农三等地	
	露天采场 安全平台	0	60	6	重度	宜林三等地	
	露天采场边坡	60	-	6	重度	裸岩石砾地	
	取土场平台	45	50	9	重度	宜林三等地	
	取土场边坡	60	50	6	重度	宜林三等地	
评价单元		地形坡度	预期土层厚度 (cm)	有机质含量 (g/kg)	岩土 污染	交通 条件	评价结果

压占区	工业场地	5	-	6	中等	便利	宜林三等地
	矿区道路	9-15	40	4	中等	便利	农村道路

6) 适宜性评价结果

本方案复垦责任面积 6.20hm²，通过上述各个评价单元土地复垦适宜性评价及分析，结合初步复垦方向分析可以得到压占区、挖损区的最适宜复垦方向，各单元适宜性评价结果见表 9-3-7。

表9-3-7 各评价单元评价结果汇总表

评价单元		面积(hm ²)	评价结果	复垦地类
露天采场底部平台	挖损区	3.10	宜农三等地	旱地
露天采场安全平台	挖损区	0.76	宜林三等地	乔木林地
露天采场边坡	挖损区	1.39	裸岩石砾地	裸岩石砾地
取土场平台	挖损区	0.12	宜林三等地	乔木林地
取土场边坡	挖损区	0.06	宜林三等地	灌木林地
工业场地	压占区	0.14	宜林三等地	乔木林地
矿区道路	压占区	0.63	农村道路	农村道路
合计		6.20		

六、水土资源平衡分析

(1) 土资源平衡分析

本方案中复垦责任范围内工业场地由于原土层较厚，经过地面建筑垃圾清理后，直接复垦绿化，不进行覆土；覆土工程设计主要针对露天采场底部平台复垦为旱地，覆土 1.0m；露天采场平台复垦为乔木林地，覆土 0.8m；露天采场边坡由于立地条件的原因，坡度较大，不易覆土，露天采场边坡只能采取绿化措施在坡脚种植爬山虎。具体工程量详见下表 9-3-8。

表 9-3-8 客土覆盖土方量统计表

覆土位置	复垦后地类	面积(hm ²)	覆土厚度 (m)	需要土方量 (万 m ³)	运距 (km)
露天采场底部平台	旱地	3.10	1.0	3.1	0.5-1
露天采场安全平台	乔木林地	0.76	0.8	0.61	0.5-1
合计		3.86	-	3.71	

由于复垦工程需要大量土方，需要设立取土场，本方案根据实地情况设立一处取土场，取土场依地形而建，选在矿区东南部，工业场地北部，距矿区 0.5km，土层厚度在 23m 以上，取土厚度为 21m 左右，占地 0.18hm²，占地类型为乔木林地。土壤质地为砂壤土。

设计取土工艺为分层取土，取土后形成平台及边坡，平台面积为 0.12hm²。边坡面积为 0.06hm²，平台坡度在 1-2°，坡高 3m，边坡为 45°边坡。取土场标高为 1355m-1330m，

损毁程度为重度损毁。

本方案取土场占地 0.18hm²，取土厚度 21m，取土量为 3.78 万 m³，需土量为 3.71 万 m³，供土量大于取土量，取土场土源丰富，可满足该项目覆土要求，因而土源可达到平衡，无需外购土方。见表 9-3-9。

表 9-3-9 取土场供土量表

序号	用地单元	面积 (hm ²)	取土厚度 (m)	供土量 (万 m ³)
1	取土场	0.18	21	3.78

(2)水资源平衡分析

本方案复垦责任范围内不涉及水浇地，故不进行水资源平衡分析。

七、土地复垦质量要求

本方案参照《土地复垦质量控制标准》(TD/T1036—2013)、《山西省土地开发复垦标准》、《耕地后备资源调查与评价技术规程》(TD/T1007-2003)、《土壤环境质量农用地土壤污染风险管控标准》(GB 15618-2018)及《食品安全国家标准-粮食》(GB2715-2016)等相关标准及规程的基础上，结合露天采矿非煤矿山土地复垦的经验和矿区的实际情况，采取积极的预防控制施工，减少矿山开采对周围土地的损毁，降低矿山建设开采活动对区内生态环境的影响。并通过切实可行的工程技术施工和生物化学施工对损毁的土地进行复垦，恢复项目区的土地生态平衡，实现土地资源的可持续发展针对本方案适用期内项目区土地损毁状况，提出以下复垦标准。

1、旱地地复垦标准

① 田面坡度小于 6°。

②复垦后有效土层厚度大于等于 0.8m，耕作层厚度大于 0.3m；覆土层内不含障碍层，1m 土体内砾石含量小于 5%。

③生产力水平五年后达到周边地区同等土地利用类型水平，耕地质量等级不低于原来耕地等级。

④地力初验时 0~20cm 土层有机质含量在 0.91%以上，三年以后土壤有机质含量不低于原测之值。

⑤0~20cm 内土层的 pH 值在 7.5-7.9 之间。

⑥覆土层上下土壤结构呈粒状或碎块状，容重 1.2-1.4g/cm³左右。

2、乔木林地复垦标准

a、坑栽时坑内需放 $\geq 50\text{cm}$ 客土。土中无直径大于 7.0cm 的石块。土壤容重 $1.2\sim 1.4\text{g}/\text{cm}^3$ 之间。

b、土壤质地砂质壤土；砾石含量 $\leq 20\%$ ； $0\sim 20\text{cm}$ 内土层的pH值在 $7.5\sim 8.0$ 左右；表层土壤有机质含量在 $0.6\sim 0.8\%$ 。

c、根据具体立地条件选择适生物种、优生物种以及先锋物种。三年后林地郁闭度达 0.3 以上，成活率达到 70% 以上，林木生产量逐步达到本地相当地块的生长水平。

3、灌木林地复垦标准

a、坑栽时坑内需放 $\geq 50\text{cm}$ 客土。土中无直径大于 7.0cm 的石块。

b、土壤质地砂质壤土；砾石含量 $\leq 20\%$ ； $0\sim 20\text{cm}$ 内土层的pH值在 $7.5\sim 8.0$ 左右；表层土壤有机质含量在 $0.6\sim 0.8\%$ 。

c、根据具体立地条件选择适生物种、优生物种以及先锋物种。三年后灌木林地植被覆盖率达到 60% 以上，成活率达到 70% 以上。

4、项目区道路复垦标准

利用原有道路系统，农村道路为村间、田间道路，村间道路宽 $4.2\sim 5\text{m}$ 、田间道路宽 $3\sim 3.7\text{m}$ ，田间道路为砂砾石路面、生产路小于 3m ，生产路为素土路面，在原有道路系统上改建。

5、后期管护标准

管护对象：复垦的林、草地、配套工程；

①、人均管护量： $20\text{hm}^2/\text{人}$ ；管护期 3 年。

②、管护质量标准：植物长势良好，无枯黄现象，病虫害控制在 10% 以下，不至成灾；及时清除枯死数目，无超过 200m^2 以上的集中裸露地；防火措施得当，全年杜绝发生大的火灾事故；维持层次丰富、稳定的植物群落结构，维护良好的自然生态景观；林木间生长空间处理得当，林内无垃圾杂物，整体观赏效果好。

第四节 生态环境影响（破坏）和恢复治理的可行性分析

一、技术可行性

矿山生态环境保护与恢复治理工程涉及多学科、多领域、多部门，是一项复杂的系统工程。项目的确定、实施应当建立在科学论证的基础上，实事求是，科学分析，分类实施。当前的项目实施要与长远的生态环境保护结合起来，成立专家技术组，建立专家

支持系统，实行科学决策，指导矿山生态环境保护与恢复治理工作。

1. 项目成员优选责任心强，业务精通专业的人员。
2. 委托具有地质灾害治理设计资质的单位进行地质灾害治理专项设计。
3. 委托具有地质灾害防治工程监理资质的单位进行施工监理，确保施工质量、工程进度、控制工程造价。
4. 通过招标、投标方式，择优选定施工单位，并提交切实可行的施工方案。
5. 工作中尽量采用新技术、新方法、新理论，以增加本项目的精度和深度。
6. 建立健全恢复治理工程档案，档案内容包括：项目申请报告、项目审批报告、施工图设计、招标、投标合同书、财务预算、决算报告、审计报告、监理报告、竣工报告、项目验收申请报告等。

二、经济可行性

生态环境治理工程所需费用应尽快落实，费用不足时应即时追加，确保所需费用即时足额到位，保证工程按时保量完成。施工单位需做好工程费用的使用管理工作，防止工程费用被截留、挤占、挪用。各项工程费用专款专用，按照工程方案提取。

1、资金来源

生态环境治理工程需要大量资金，因此，矿方应积极拓宽融资渠道，多方筹措资金，保证重点工程的顺利开展，要以生态环境治理工程为契机，积极申请政府补贴资金支持，同时根据国家生态环境治理工程的政策，申请各项专项资金；有选择的鼓励社会资金进入，结合矿山和谐社区建设，鼓励社会资金参与。

2、资金使用与管理

重点工程资金由生态环境治理工作领导小组进行监督管理。施工单位根据工程进度向矿山相关负责部门提出申请，经工作人员审查确认，并报生态环境治理工作领导小组组长签字同意后，公司财务部门向施工单位拨付资金。

施工单位每月填写资金使用情况报表，对每一笔资金的用途均要有详细明确的记录。资金使用情况报表每月提交公司相关部门审核备案。

3、合同管理

对于与外单位签订的相关合同，在合同中须明确双方责任和义务，明确受托方的工作任务和工作内容，注明合同履行的技术标准和计费标准，按照工作量核定费用进行支付。

对合同的履行情况及时跟进，形成以生态环境治理工作办公室、外聘监理单位为主体的监理模式，实现内部与外部的共同监督，随时跟踪资金流向，了解其使用情况。对于外聘监理单位的选择问题，应采取招标的方式予以确定。同时应结合工程项目实际情况，配合审计部门做好资金的审计工作，按照有关会计制度，对项目治理资金进行会计核算。

4、核算管理

生态环境治理工程项目的有关费用由生态环境治理工作办公室负责管理和核算，确保不存在超预算支出，不存在挤占、挪用、转移项目经费的现象。要坚持实行项目资金专款专用，不截留。项目实施过程中，对资金的提取、使用和资金的落实情况进行监督检查。

资金保障主要指项目资金的筹措、存放、管理、使用和审计的保障措施，也是《方案》能否顺利实施的基础。本《方案》涉及的费用由矿业有限责任公司自筹。

矿山将按照《方案》中治理工程的内容制定合理的投资计划，并按照其工程部署和年度安排做好年度投资计划，同时制定并完善生态环境恢复治理资金管理办法，并设立专门账户，确保《方案》实施所需资金足额到位、专款专用、安全有效。

三、自然条件可行性

据岚县气象站 1957~2021 年观测资料，岚县多年平均降水量 479.8mm，年最大降水量为 765.4mm(1967 年)，年最小降水量为 223.2mm(1972 年)，月最大 降水量为 331.1mm (1967 年 8 月)，24 小时最大降水量为 107.9mm (1991 年 5 月 23 日 21 时 14 分—1991 年 5 月 24 日 21 时 14 分)，60 分钟最大降水量为 47.2mm (1996 年 7 月 12 日 17 时 26 分—1996 年 7 月 12 日 18 时 26 分)。10 分钟最大降 水量为 24mm (出现过 2 次，1 次为 1998 年 6 月 29 日 22 时 01 分—1998 年 6 月 29 日 22 时 11 分；另外 1 次为 1999 年 8 月 17 日 23 时 38 分—1999 年 8 月 17 日 23 时 48 分)，降水大多集中在每年的 6~9 月，占全年降水量的 70%以上。多年 平均蒸发量为 1833mm (1957~2020 年)，多年日最高气温 36.4℃，最低气温-30.5℃， 多年日平均气温 6.9℃，全年无霜期 126 天，每年 11 月冻结，翌年 3 月解冻，最 大冻土深度 117cm。

四、政策可行性

根据现状调查、工程特点分析和生态环境影响分析可知，本项目方案适用期将对评价

区生态环境产生一定的不利影响,水土流失在拓宽占地和矿山开采范趋于严重。因此,根据《全国生态环境保护纲要》(国发[2000]38号)、《国务院关于全面整顿和规范矿产资源开发秩序的通知》(国发[2005]28号)、国务院《关于落实科学发展观加强环境保护的决定》(国发[2005]39号)、《矿山环境保护与污染防治技术政策》(环发[2005]109号,国家环保部、国土资源部、科技部三家共同发布,2005.6)、关于印发《矿山生态环境保护与恢复治理方案编制导则》的通知环办[2012]154号、晋环发【2009】280号关于印发《山西省矿山生态环境恢复治理方案编制大纲》(试行)的通知等有关规定必须设计相应的方案,并且加强工程施工运营管理,保证施到位,才能使本工程对生态环境的不利影响降低到最小程度。

第四部分 矿山环境保护与土地复垦

第十章 矿山环境保护与土地复垦目标、任务及年度计划

第一节 矿山环境保护与土地复垦目原则、目标、任务

一、矿山地质环境保护与治理恢复原则、目标、任务

（一）地质环境保护与治理恢复原则

根据国土资源部第 44 号令《矿山地质环境保护规定》第三条、第十条并结合矿山实际，矿山地质环境保护与治理恢复原则为：

- 1、“预防为主，防治结合”
- 2、“谁开采谁保护、谁破坏谁治理、谁投资谁受益”
- 3、“因地制宜，讲求实效”
- 4、“突出重点，分步实施”
- 5、“依靠科学，技术先进”
- 6、“技术可行，经济合理”

（二）矿山地质环境保护与治理恢复的目标

（1）地质灾害防治：矿区地质灾害及隐患得到有效防治，避免造成经济损失和人员伤亡，地质灾害防治率达到 100%；

（2）地形地貌景观恢复：对服务期设计采场、工业广场、现状道路、设计矿山道路、设计取土场应及时治理。地形地貌景观恢复达到 80%以上。

（三）矿山地质环境保护与治理恢复的任务

（1）总任务

- ①对服务期设计采场边坡清理危岩体；
- ②对服务期设计采场、工业广场、现状道路、设计矿山道路、设计取土场地形地貌景观恢复治理；
- ③对设计采场所在沟谷泥石流物源清理；
- ④开展地质灾害预警监测工程。

（四）地质环境保护与治理恢复工作部署

按照“谁引发、谁治理”的原则，该矿山环境保护与治理恢复方案由岚县金隅水泥有限公司石灰岩矿分公司全权负责并组织实施。矿山应成立专门机构，加强对本方案实

施的组织管理和行政管理；该专门机构应对治理方案的实施进行监督、指导和检查，保证治理方案落到实处并发挥积极作用。

根据矿山地质环境影响评估结果，结合矿山服务年限和开采规划，按照轻重缓急、分阶段实施原则，将治理期分为（第二年-第六年）。如因政策等因素需提前闭坑时，对评估区内的剩余未治理恢复的采场等区域，进行植被恢复，并编制矿山地质环境治理工作总结。

服务期（第二年-第六年），服务期累计边坡长度累计边坡长度 2557m，据估算可能产生的危岩体量约 2046m³；对设计采场所在沟谷泥石流物源清理，清理量约为 1200m³；

二、土地复垦原则、目标及任务

1、土地复垦原则

（1）源头控制、预防与复垦相结合

在矿产资源开发过程中，采取必要的预防和控制措施，坚持在开发中保护，最大限度减少损毁土地面积，降低土地损毁程度；采取必要的预防复垦措施，将复垦工艺和开采工艺相结合，提出经济合理、技术可行的复垦措施。

（2）统一规划，统筹安排

在土地复垦规划设计和实施过程中，结合国家政策，山西省及当地主管行政部门土地规划，充分考虑工程施工特点，合理确定复垦用途，统筹安排复垦计划。

（3）因地制宜，优先用于农业

根据土地利用总体规划和项目区土地资源情况，因地制宜，合理确定土地复垦用途，宜农则农，宜林则林。被损毁的土地要优先复垦为农用地，用于粮食种植、林果等农业生产。

（4）技术可行，经济合理

充分考虑项目区特性和土地适应性，体现经济可行，技术科学合理，综合效益佳，促进社会效益、经济效益、生态效益协调发展，实现土地资源的可持续利用。

2、土地复垦的目标及任务

依据土地适宜性评价结果，确定土地复垦的目标任务。本项目复垦责任区面积 6.20hm²，最终复垦土地面积 4.81hm²，土地复垦率为 69.91%。

矿山开采活动形成露天采场的平台及边坡，结合相关条件及适宜性评价，露天采场底部平台复垦为旱地，安全平台复垦为乔木林地，边坡由于坡度较大，不适宜覆土，种植爬山虎，保留为裸岩石砾地；工业场地因为交通方便、土地平整，结合相关条件适宜

复垦为乔木林地，矿山道路因后期管护，结合相关条件适宜复垦为农村道路。

通过实施土地复垦，旱地增加 3.10hm²，乔木林地增加 1.02hm²，灌木林地增加 0.06hm²，农村道路增加 0.59 hm²，裸岩石砾地增加 0.15hm²，减少其他林地 4.18hm²，公路用地减少 0.02hm²，其他草地减少 0.72hm²。

复垦前后土地利用结构见表 10-1-1。

表 10-1-1 复垦前后土地利用结构调整表

一级地类		二级地类		面积 (hm ²)		变幅 (hm ²)
地类编码	地类名称	地类编码	地类名称	复垦前	复垦后	
01	耕地	0103	旱地		3.1	3.1
03	林地	0301	乔木林地		1.02	1.02
		0305	灌木林地		0.06	0.06
		0307	其他林地	4.18	0	-4.18
04	草地	0404	其他草地	0.72	0	-0.72
10	交通运输用地	1003	公路用地	0.02	0	-0.02
		1006	农村道路	0.04	0.63	0.59
12	其他土地	1207	裸岩石砾地	1.24	1.39	0.15
合 计				6.20	6.20	0

三、生态环境保护与恢复治理原则、目标、任务

(一) 生态环境保护与恢复治理原则

根据矿山建设与运行的特点、性质和评价区环境特征，以及《环境影响评价技术导则生态影响》的规定，确定生态环境综合整治原则为：

1、自然资源的补偿原则

项目区域内自然资源（主要指林灌等植物资源和土地资源）会由于项目施工和运行受到一定程度的损耗，而这两种资源再生期较长，恢复速度慢，属于景观组分中的环境资源部分，除经济价值外，还具备环境效益和社会效益，因此必须执行自然资源损失的补偿原则。

2、区域自然体系中受损区域的恢复原则

项目影响最大的区域是占地（包括永久和临时）和直接影响区域，用地格局的改变影响了原有自然体系的功能，因此应进行生态学设计，尽量减少这种功能损失。由于评价区所处区域降水量小，并且区域主要为山地地貌，人为进入补植不太可行，因此破损植被主要通过自然恢复即可，破损严重的植被，在有条件的情况下可以采取人工促进为辅的植被恢复原则。

3、人类需求与生态完整性维护相协调的原则

项目建设和运行是人类利用自然资源满足需求的行为，这种行为往往与生态整性的维护发生矛盾，生态保护措施就在于尽力减缓这种矛盾，在自然体系可以承受的范围内开发利用资源，为社会经济的进步服务。

4、突出重点，分区治理的原则

按照采区和工程占地区的不同特点进行分区整治，并把整治的重点放在耕地、林地和草地的恢复上，特别是公益林和基本农田的恢复上。

（二）生态环境保护与恢复治理目标

1、有效保护土地资源，控制矿区水土流失，矿区生态环境得到改善。

2、建立矿区生态监控体系、实施矿区生态环境质量季报制度，能够全面及时掌握矿区开采生态环境质量现状及动态变化情况，预防和减少环境污染和生态破坏。

3、对土地利用结构不产生较大影响，耕地和基本农田保有量满足当地土地利用规划要求，不改变公益林的用途。

（三）生态环境保护与恢复治理任务

1、工业场地、矿山道路两侧绿化。

2、矿区污染治理设施运行及日常维护。

3、建立矿区生态环境监控能力，并进行季报年报工作。

第二节 矿山环境保护与土地复垦年度计划

一、前五年矿山环境保护与土地复垦年度计划

1、第一年年度实施计划

①对设计采场所在的沟谷清理松散堆积物，清理量约 200m^3 。

②开展地质灾害预警监测工程，矿区所在沟谷处设置监测点，巡查沟谷两侧边坡崩滑情况、上游水情，汛期巡视沟谷洪水是否畅通。

③继续对厂界颗粒物无组织监测、除尘器排气筒监测、厂界噪声、生物多样性、植树成活率、植被类型、群落高度、盖度、生物量、PH、有机质、全 N、有效 P、K、土壤侵蚀强度等进行监测。

④矿山成立专门的土地复垦管理机构，落实资金、人员及设备部署，露天采场平台覆土 3840m^3 、栽植油松 1067 株、栽植爬山虎 118 株、撒播草籽 0.64hm^2 、监测和管护。

2、第二年年度实施计划

①工业场地绿化工程：矿区工业场地面积 1400m^2 ，按场地面积的 20%来绿化，则共

计需种植油松 70 株；矿区绿化的现状道路和设计道路长 1260m，共种植油松 1260 株。

②对设计露天采场 1390m 台阶终了边坡清理危岩体，边坡总长度 159m，可能产生的危岩体量 127m^3 ，露天采场周边设立警示牌，禁止行人进入，对该台阶设置监测点。

③对设计采场所在的沟谷清理松散堆积物，清理量约 200m^3 ；

④继续开展地质灾害预警监测工程，矿区所在沟谷处设置监测点，巡查沟谷两侧边坡崩滑情况、上游水情，汛期巡视沟谷洪水是否畅通。

⑤继续对厂界颗粒物无组织监测、除尘器排气筒监测、厂界噪声、生物多样性、植树成活率、植被类型、群落高度、盖度、生物量、PH、有机质、全 N、有效 P、K、土壤侵蚀强度等进行监测。

⑥露天采场平台覆土 3900m^3 、栽植油松 1084 株、栽植爬山虎 118 株、撒播草籽 0.65hm^2 、监测和管护。

3、第三年年度实施计划

①对设计露天采场 1370m 台阶终了边坡清理危岩体，边坡总长度 614m，可能产生的危岩体量 491m^3 ，露天采场周边设立警示牌，禁止行人进入，对该台阶设置监测点。

②对设计采场所在的沟谷清理松散堆积物，清理量约 200m^3 。

③继续开展地质灾害预警监测工程，矿区所在沟谷处设置监测点，巡查沟谷两侧边坡崩滑情况、上游水情，汛期巡视沟谷洪水是否畅通。

④继续对厂界颗粒物无组织监测、除尘器排气筒监测、厂界噪声、生物多样性、植树成活率、植被类型、群落高度、盖度、生物量、PH、有机质、全 N、有效 P、K、土壤侵蚀强度等进行监测。

⑤露天采场平台覆土 3960m^3 、栽植油松 1100 株、栽植爬山虎 118 株、撒播草籽 0.66hm^2 、监测和管护。

第四年年度实施计划

①对设计露天采场 1350m 台阶终了边坡清理危岩体，边坡总长度 749m，可能产生的危岩体量 599m^3 ，露天采场周边设立警示牌，禁止行人进入，对该台阶设置监测点。

②对设计采场所在的沟谷清理松散堆积物，清理量约 200m^3 。

③继续开展地质灾害预警监测工程，矿区所在沟谷处设置监测点，巡查沟谷两侧边坡崩滑情况、上游水情，汛期巡视沟谷洪水是否畅通。

④继续对厂界颗粒物无组织监测、除尘器排气筒监测、厂界噪声、生物多样性、植树成活率、植被类型、群落高度、盖度、生物量、PH、有机质、全 N、有效 P、K、土壤

侵蚀强度等进行监测。

⑤露天采场平台覆土 4020m³、栽植油松 1117 株、栽植爬山虎 118 株、撒播草籽 0.67hm²、监测和管护。

5、第五年年度实施计划

①对设计采场所在的沟谷清理松散堆积物，清理量约 200m³。

②继续开展地质灾害预警监测工程，矿区所在沟谷处设置监测点，巡查沟谷两侧边坡崩滑情况、上游水情，汛期巡视沟谷洪水是否畅通。

③继续对厂界颗粒物无组织监测、除尘器排气筒监测、厂界噪声、生物多样性、植树成活率、植被类型、群落高度、盖度、生物量、PH、有机质、全 N、有效 P、K、土壤侵蚀强度等进行监测。

④露天采场平台覆土 4080m³、栽植油松 1134 株、栽植爬山虎 118 株、撒播草籽 0.68hm²、监测和管护。

二、土地复垦年度计划

（1）土地复垦服务年限

依据土地复垦方案编制规程，考虑矿山实际情况，综合分析确定本复垦方案的服务年限为 8.6 年。其中：根据本方案开发利用部分，生产服务年限 5.1 年，复垦期 0.5 年，管护期 3 年。土地复垦资料基准年为 2020 年，复垦年限从 2023 年至 2031 年。

（2）土地复垦工作计划安排

根据矿山的开采进程，结合方案服务年限 8.6 年，以五年为一阶段，分阶段进行土地复垦工作。

由于矿山的损毁特殊性，第一年矿山成立专门的土地复垦管理机构，落实资金、人员及设备部署复垦工作，并对矿山道路两侧栽植行道树，依据本方案开发利用部分，拟开采露天采场根据开发利用部分开采时序进行有计划地复垦，工业场地、取土场待生产结束后进行复垦，矿山道路复垦为农村道路，土地复垦规划见附图，土地复垦工作计划安排表见表 10-2-1。

表 10-2-1 土地复垦工作计划安排表

复垦阶段	复垦对象	复垦时间	旱地	乔木林地	灌木林地	裸岩石砾地	农村道路	合计	静态投资	动态投资	主要工程措施
			hm ²	hm ²	hm ²	hm ²	hm ²	hm ²	万元	万元	
第一阶段	已有露天采场、第一阶段开采 1400-1330m 损毁区域、监测和管护	2023-2027	1.80	0.67		0.83		3.3	45.38	53.32	覆土、翻耕、培肥、栽植油松、边坡栽植爬山虎、撒播草籽、监测和管护
第二阶段	第二阶段开采 1330m 损毁区域、工业场地、取土场、矿山道路、监测和管护	2028-2031	1.20	0.45	0.06	0.56	0.63	2.9	34.04	52.94	覆土、翻耕、培肥、栽植油松、栽植沙棘、撒播草籽、边坡栽植爬山虎、监测和管护
合计			3.10	1.12	0.06	1.39	0.63	6.2	79.42	106.26	

2、前五年土地复垦实施计划

根据土地复垦方案实施计划，前 5 年的土地复垦目标、任务是：已有露天采场、第一阶段开采 1400-1350m 损毁区域、监测和管护。

复垦工程量总面积 3.30hm²。具体复垦工作计划安排见表 10-2-2。

表 10-2-2 前五年土地复垦工作计划安排表

复垦阶段	复垦对象	复垦时间	旱地	乔木林地	裸岩石砾地	合计	静态投资	动态投资	主要工程措施
			hm ²	hm ²	hm ²	hm ²	万元	万元	
第一阶段	准备工作、已有露天采场	2023	0.35	0.13	0.16	0.64	14.5	15.37	矿山成立专门的土地复垦管理机构，落实资金、人员及设备部署，露天采场平台覆土 4300m ³ 、翻耕培肥 0.35hm ² 、栽植油松 1067 株、栽植爬山虎 118 株、撒播草籽 0.64hm ² 、监测和管护
	1390m 平台损毁区域	2024	0.36	0.13	0.16	0.65	7.72	8.67	露天采场平台覆土 4400m ³ 、翻耕培肥 0.36hm ² 、栽植油松 1084 株、栽植爬山虎 118 株、撒播草籽 0.65hm ²
	1370m 平台损毁区域	2025	0.36	0.13	0.17	0.66	7.72	9.19	露天采场平台覆土 4400m ³ 、翻耕培肥 0.36hm ² 、栽植油松 1100 株、栽植爬山虎 118 株、撒播草籽 0.66hm ²
	1350m 平台损毁区域	2026	0.36	0.14	0.17	0.67	7.72	9.74	露天采场平台覆土 4400m ³ 、翻耕培肥 0.36hm ² 、栽植油松 1117 株、栽植爬山虎 118 株、撒播草籽 0.67hm ²
	1350m 平台损毁区域	2027	0.37	0.14	0.17	0.68	7.72	10.33	露天采场平台覆土 4500m ³ 、翻耕培肥 0.37hm ² 、栽植油松 1134 株、栽植爬山虎 118 株、撒播草籽 0.68hm ²
合计			1.8	0.67	0.83	3.30	45.38	53.32	

第十一章 矿山环境保护与土地复垦工作部署

第一节 地质灾害防治工程

1、工程名称：前五年设计采场终了边坡清理危岩体

工程时间：第二年-第五年

工程地点：前五年设计露天采场

技术方法：对前五年设计露天采场内局部危岩体进行清理。

工程量估算：采场内危岩体多为奥陶系马家沟组石灰岩地层，累计边坡长度 1522m，控制坡角 70° ，据估算可能产生的危岩体量约 1218m^3 。

2、工程名称：服务期设计采场终了边坡清理危岩体

工程时间：第二年-闭坑

工程地点：服务期设计露天采场

技术方法：对服务期设计露天采场内局部危岩体进行清理。

工程量估算：采场内危岩体多为奥陶系马家沟组石灰岩地层，累计边坡长度 2557m，控制坡角 70° ，据估算可能产生的危岩体量约 2046m^3 。

表 11-1-1 地质灾害治理工程量统计表

地点		台阶长度 (m)	清理危岩体 (m^3)	工程时间
服务期设计露采场	1390m 台阶	159	127	第二年
	1370m 台阶	614	491	第三年
	1350m 台阶	749	599	第四年
	1330m 台阶	1035	828	第五年-第六年
合计		2557	2046	第二年-第六年

(二) 泥石流地质灾害防治工程

工程名称：泥石流地质灾害防治工程

工程时间：第一年-闭坑

工程地点：设计采场所在沟谷

技术方法：对设计采场所在的沟谷清理松散堆积物，将采场内堆积的采矿形成的堆积物及采出堆放的废渣形成的泥石流物源进行清理。

工程量估算：服务期，预估该沟谷中在未来降雨、冻融、风化等因素的影响下出

现新的松散层堆积物（灰岩），每年按 200m³ 计，服务期预估有 1200m³。

e、治理时间：第一年-闭坑

第二节 含水层破坏防治及矿区饮水解困工程

根据现状评估及预测评估结果，矿山的开采对含水层的影响较轻，暂不布置防治工程。

第三节 地形地貌景观及植被景观保护与恢复工程

矿山地形地貌治理工程涉及设计露天采场、工业场地、设计矿山道路、矿山道路、设计取土场恢复治理等，该部分工程与土地复垦一致。砌体拆除 365m³、建筑垃圾清运 365m³、场地清理 140m³、客土覆盖 37080m³、土地翻耕 3.10hm²、田坎修筑 744m³、精制有机肥 16.28t、硫酸亚铁 2.09t、栽植乔木（油松）2550 株、栽植乔木（新疆杨）840 株、栽植灌木（沙棘）300 株、混播草籽(无芒雀麦、紫花苜蓿)1.08hm²、种爬山虎 740 株。

第四节 土地复垦工程与土地权属调整方案

一、土地复垦工程

（一）复垦措施

1. 预防控制措施

按照“统一规划、源头控制、预防结合”的原则，在石灰岩矿开采规划建设过程中采取一些合理的措施减小和控制损毁土地的面积与程度，为土地复垦创造良好的条件。本项目为开采石灰岩矿项目，针对土地损毁主要为挖损、压占的特点，采取以下预防措施。

（1）合理规划生产布局，减少损毁范围。

通过合理的采矿方案设计，进行保护性开采，将石灰岩矿开采对土壤与植被的损毁控制到最小；通过实地调查和科学的拟损毁预测，对项目区范围内拟损毁土地的土地复垦和综合治理利用进行统一规划设计，并纳入项目区开发规划。

（2）协调开采

矿体开采时，合理设计开采顺序，减少采动引起的地质灾害，保护地面建、构筑物 and 土地。

（3）采用“采矿—复垦”的方法

在采矿的同时及时平整和复垦，使项目区开采完全的土地及时得到复垦。复垦工程要与采矿过程紧密结合，减小项目区土地处于损毁状态的时间，加快土地复垦的进度，

为项目区生态重建和土地恢复、再利用创造良好的条件。

2.工程技术措施

土地重塑是指从工程复垦角度进行合理的地貌重塑和土体再造,首先消除对植被恢复有影响的生存性限制因子。

1)工业场地构筑工艺要则

工业场地的建、构筑物拆除后,对其压占的地表进行深耕清理恢复该区域土地生产力。

2)覆土工程措施

土壤是植被生长的基础,恢复土地生产能力是土地复垦工作的重点。各土地损毁区域需要在覆土后进行植被工程,土源为取土场的客土。复垦方向为乔木林地的覆土厚度需 0.8m,复垦方向为灌木林地的覆土厚度需 0.6m,如此才能保证植被生长良好,根据适宜性评价结果复垦治理。

5)各复垦单元工程措施

挖损地主要指方案服务年限内的露天采场及取土场。压占区域主要为工业场地、矿山道路。各复垦单元的复垦工程措施见表 11-4-1。

表 11-4-1 各复垦单元工程措施

复垦单元	复垦工程措施
露天采场底部平台	客土覆盖工程、翻耕培肥
露天采场安全平台	客土覆盖工程、造林工程、植被恢复
露天采场边坡	露天采场边坡在坡脚植被恢复、采取绿化措施
工业场地	、砌体拆除、场地清理、造林工程、植被恢复
取土场平台	造林工程、植被恢复
取土场边坡	造林工程、植被恢复
矿山道路	对损坏道路修复、两侧栽植行道树

3.生物措施

生物复垦是通过生物改良措施,改善土壤环境,恢复土壤肥力与生物生产能力的活动。

选择合适的植物物种是生态重建的关键,本着“因地制宜、适地适树适草”的原则,结合项目区的地理位置和当地的气候条件,总结出先锋植物应当具有以下特征:

1、适应土壤贫瘠的恶劣环境生长,具有抗风沙、抗旱、抗寒、抗贫瘠、抗病虫害等优良特性。

2、生长、繁殖能力强,最好能具有固氮能力,提高土壤中氮元素含量,要求实现短期内大面积覆盖。

3、根系发达，萌芽能力强，能够有效地固结土壤，防止水土流失。这在复垦工程的早期阶段尤其重要。

4、播种、栽植容易，成活率高。

5、所选草本植物要求具有越冬能力，以节约成本。

依据上述原则和经过对本地植物种类的调查，最终确定适宜复垦工程的攀援植物、草本植物、乔木、灌木。本方案确定复垦时乔木选择油松，灌木选择沙棘，草种选择为根系发达且固氮能力极强的紫花苜蓿、无芒雀麦，攀援植物选择爬山虎。

油松根系发达，有助于吸收水分与养分，耐寒耐旱耐瘠薄，喜光，适于深厚肥沃湿润的土壤，暖温性常绿针叶树。

新疆杨主要分布于中国北方各省区常栽培。喜光，抗大气干旱，抗风，抗烟尘，抗柳毒蛾，较耐盐碱。

沙棘为落叶灌木，常多数丛生。拖叶硬化成刺状，偶数羽状复叶，先端小叶成刺状，倒卵形或近椭圆形，全缘，尖端有刺。喜强光，深根性，根系发达，喜干燥气候，抗严寒，耐热，耐贫瘠，耐干旱，枝叶茂密，萌芽性强。垂直多分布在海拔 1000-2000m 的黄土高原地带。

爬山虎为多年生长攀援植物，耐贫瘠，对土壤要求不高，适应气候性较强，抗寒、耐热、耐旱，能在摄氏零下 23℃至零上 50℃的环境中生存，生长旺盛、迅速，短期内就能达到良好的绿化、美化效果，一年生苗可达 2~3m，多年生的藤茎可达 20~50m，具有很强的吸附和攀缘能力，是固土、护坡和绿化、美化环境的优良植物。

无芒雀麦对环境适应性强，特别适于寒冷、干燥的气候，具有发达的根茎，根系发达，特别适于寒冷、干燥的气候，它粗壮的根状茎与土壤紧密结合形成优良的草皮层，平地 and 斜坡可以种植，可以防止雨季雨水的冲刷，有效的保土。

紫花苜蓿，多年生豆科牧草，发达的根系能为土壤提供大量的有机物质，并能从土壤深层吸取钙素，分解磷酸盐，土壤形成稳定的团粒，改善土壤理化性状，根瘤能固定大气中的氮素，提高土壤肥力。

4.监测措施

依据《土地复垦条例》(2011 年 3 月 5 日国务院令第 592 号)：县级以上地方人民政府自然资源主管部门应当建立土地复垦监测制度，及时掌握本行政区域土地资源损毁和土地复垦效果等情况。

1)土地损毁监测

加强土地复垦监测是土地复垦工作达到良好效果的重要措施，需定期或不定期进行，重点调查项目区域内的土壤属性、地形、水文（水质）、土地的投入产出水平等指标，并与复垦前相比较，为土地复垦项目达标验收提供科学依据。及时发现复垦工作中存在的不足，补充、完善土地复垦措施，为土地复垦项目达标验收提供科学依据。

a) 监测内容

由于露天开采，需要对采场以及采取预防控制措施减少损毁的土地进行长期监测，保证复垦工作顺利开展。

针对本方案复垦原则和目标，确定本方案监测内容主要是对露天采场内植被生长、周围影响等相关状况的监测，进行土壤质量监测，对复垦区内地形坡度、有效土层厚度、土壤有效水分、pH 值、有机质含量、有效磷含量、全氮含量等进行监测。并对林、草地植被进行监测，主要对复垦植被进行监测。林地的监测内容为植物生长高度、密度、成活率、郁闭度、覆盖度、生长量等。草地的植被监测内容为植物生长势、高度、覆盖度、产草量等。监测方法为样方随机调查法。

b) 监测点的设置与监测项目

本项目土地复垦监测方法包括调查与巡查、地面定位观测及临时监测等，以满足项目建设及生产过程土地损毁及复垦变化的特点，确保监测工作的顺利进行。调查与巡查是指定期采取线路调查或全面调查，采用 GPS 定位仪、照相机、标杆、尺子、采集化验等方法对土地项目区范围内土地损毁类型和面积、基本特征及复垦工程措施实施相关影响（土地整治、生态防护等）进行监测记录。

根据矿区损毁土地类型和复垦工作的实施，本方案设计设置 4 个监测点。

1 号监测点：监测露天采场

2 号监测点：监测工业场地

3 号监测点：监测取土场

4 号监测点：监测矿山道路

c) 监测方法

分为定期监测与不定期监测。定期监测结合复垦进度和措施，定时定点实地查看并进行土壤取样。发现有缺苗状况及时进行补种。同时，不定期进行整个项目区域踏勘调查，特别是大雨及暴雨后对具有潜在土地危险的地段的临时查看，若发现较大的土地损

类型的变化或流失现象，及时监测记录。

2) 复垦效果监测

a) 土壤质量监测

复垦为农、林、牧业用地的土地自然特性监测内容，为复垦区地形坡度、有效土层厚度、土壤有效水分、土壤容重、酸碱度（pH）、有机质含量、有效磷含量、全氮含量、土壤侵蚀模数等；监测频率为每年至少一次。

b) 复垦植被监测

复垦为林地的植被监测内容，为植物生长势、高度、种植密度、成活率、郁闭度、生长量等。监测方法为样方随即调查法，在复垦规划的服务年限内，每年至少监测一次，复垦工程竣工后每三年至少一次。

c) 复垦配套设施监测

土地复垦的辅助设施，主要有交通设施工程。如矿山道路。监测主要内容是矿山道路已损毁的是否修复，能否满足当地居民的生产生活需求等。矿山道路监测每年至少一次。

5. 管护措施

由于矿区降水集中在夏季，春秋两季干旱少雨。当地植被移栽经验证明，需要对植被进行管护。管护主要是对周边土壤的监测以及幼林的抚育。

植被管护可以根据地区的性质和气候、土壤理化性状、土地利用等特点做出考虑。它与土地再利用的生产率和集约程度有关。

植被管护时间根据区域自然条件及植被类型确定，本项目管护期为3年。

1) 林地管护措施

(a) 水分管理

主要是通过植树带内植树行间和行内的除草松土，防止幼树成长期干旱灾害，以促进幼林正常生长和及早郁闭，并进行浇水。

(b) 林木修枝

通过修枝，在保证林木树冠有足够营养空间的条件下，可提高林木的干材质量和促进林木生长。修枝时，“宁低勿高，次多量少，先下后上，茬短口尖”。

① 林木密度控制

林带郁闭后，抚育工作的主要任务是通过人为干涉，保证树种的健康生长。同时，通过

这一阶段的抚育修枝间伐，为当地提供一定的经济、生态效益。林带的树种组成与密度基本处于稳定状态，但是隔一定时间（3 年左右）对林带进行调节，及时伐掉枯梢木和腐朽木等。

②林木病虫害防治

对于林带中出现各类树木的病、虫、害等要及时地进行管护。对于病株要及时砍伐防止扩散，对于虫害要及时的使用药品等控制灾害的发生。

(d)苗木越冬期和返青期管护

项目区气候冬春季节寒冷，干燥，在复垦中所选的植物有一定的抗寒耐旱特性。在苗木幼苗时期均应进行一定的越冬管护。植物的根颈、树干等容易受到冷害和冻害，在冬季要对乔木树干进行刷白；冬季林木进入休眠状态，在入冬前为了减少冬季营养的消耗，应在休眠期或秋季进行适当的修枝处理，保证幼年林木安全过冬。返青期也要保护好苗木。

2)草地管护措施

植被措施的后期养护是生态复垦成败的关键，主要包括喷水养护、防除有害草种与培土补植。

1、浇水养护。分前、中、后期水分管理，播种第一次浇透水，以后根据天气情况，保持土壤湿润。中期依靠自然降水。后期喷水频率和水量使土壤保持湿润为宜。

2、病虫害防治。当杂草种子高出主草丛时，采用人工拔除。

3、培土补植。对坡度大、土壤易受冲刷的坡面，暴雨后要认真检查，尽快恢复原来平整的坡面，培土后要压实以保证根系与土壤紧密结合。由于干旱、雨水冲刷等客观原因，导致部分植物死亡，应及时补植。补播的草种要求质量与周围正常生长的草种一致，以保证绿化的整齐性。

4、越冬与返青期管护

对于多年生，两年生或越年生草种来说，冬季的低温是一个逆境，如果管护不当，有可能发生冻害面不能安全越冬返青，或影响次年的产草量。因此，须重视越冬与返青期管护，尤其是初建草地。越冬与返青期管要点有三个：一是冬前最后一次刈割应避免秋季刈割敏感期，因为敏感期内牧草根、茎等营养物质器官中贮藏的营养物质较少，不利于安全越冬和第二年返青生长，二是冬前最后一次刈割宜高，至少在 5cm 以上，三是返青期禁牧，否则将导致草地退化，严重影响产草量。

二、土地复垦工程设计

(1) 工程设计原则

本方案从矿区的实际情况出发，针对矿区的自然环境、社会经济及地质采矿条件，提出以下复垦工程应遵循的原则：

1、以生态效益为主，综合考虑社会、经济效益的原则

项目区所处地带为黄土高原生态环境脆弱区，多年的矿山开采剧烈扰动造成项目区原脆弱生态系统受损，生态系统结构和功能退化。项目区所在地立地条件较差，为了加快生态恢复速度，要有针对性选择先锋植物、绿肥植物。首先进行以控制水土流失改善生态环境和恢复土地生产力为核心的植被重建工程，才能遏制其再度恶化。在保证重建生态系统不退化的前提下，根据地区经济发展模式及主要农业结构，选择合理的生态系统结构，实现生态、经济、社会效益综合最优。

2、工程复垦工艺和生物措施相结合

通过生物措施、植被重建，实现复垦土地的可持续发展。前者是后者的基础，后者是前者的保障。

3、以生态学的生态演替原理为指导

因地制宜，因害设防，宜农则农、宜林则林，合理的选择种植物种，保护和改善生态环境。遵循自然界群落演替规律并进行人为干扰，进行项目区生态恢复和生态重建，调制群落演替、加速群落演替时间、改变演替方向，从而加快项目区土地复垦。

4、近期效益和长远利益相结合的原则

土地复垦工程设计一方面要考虑土地复垦的近期效益，如保证生态恢复效果的快速显现，尽可能较少重塑地貌地表裸露时间，从而防止退化；另一方面，要结合项目区所在区域的自然、社会经济条件以及当地居民的生活方式，在复垦设计中综合考虑土地最终利用方向，根据项目区实际情况，因地制宜，合理规划，实现项目区的长远利益。

5、遵循生态补偿的原则

项目区生态资源会因为项目开采和生产受到一定程度的损耗，而这种生态资源都属于再生期长，恢复速度较慢的资源，它们除自身具有经济服务功能及存在市场价值外，还具有生态和社会效益，因而最终目的是为了生态资源损失的补偿。

(2) 工程设计范围

此次土地复垦工程设计主要是针对露天采场、工业场地、矿山道路、取土场的土地

的复垦设计，此次复垦工程设计范围土地总面积为 6.20hm^2 。

根据露天采矿开采对土地损毁类型的特点，复垦设计针对不同的损毁类型进行分别设计，本方案将复垦措施分为工程措施与生态措施，针对压占区和挖损区分别进行复垦设计。

（3）工程设计

根据土地损毁情况确定复垦工程设计的范围与类型，以及复垦主体工程设计，复垦配套工程设计等。其中主要包括露天采场复垦工程设计、工业场地复垦工程设计、矿山道路复垦工程设计、取土场复垦工程设计等。此次复垦工程设计范围土地总面积为 6.20hm^2 。

1. 露天采场复垦工程设计

露天采场复垦包括露天采场底部平台、露天采场安全平台以及边坡三个部分，对平台与边坡采取不同的复垦措施：

a) 露天采场底部平台复垦工程

根据复垦方向的确定，露天采场底部平台复垦为旱地。复垦措施包括覆土、翻耕和培肥。

（1）覆土

本方案露天采场底部平台复垦为耕地，本次覆土厚度 100cm ，土源为取土场，其中：露天采场底部平台面积为 3.10hm^2 ，复垦时需客土覆盖 3.10 万 m^3 ，运距 $0.5\text{--}1\text{km}$ 。

（2）土地翻耕

本次复垦采用 59kW 拖拉机及三铧犁对复垦后的耕地进行深耕，翻耕深度 30cm ，经测算，翻耕面积 3.10hm^2 。

（3）生物化学措施

土壤培肥：通过施用精制有机肥和硫酸亚铁对土壤进行改良，施肥标准均为每亩地硫酸亚铁 45kg 和精制有机肥 350kg ，蓄水保墒，保持或提高耕地地力，培肥时最好种子和肥料分耩，避免肥料和种子接触。施肥时采用犁底施或撒施后耕翻入土，或起垄包施等方法。

经测算，底部平台共需精制有机肥 16.28t ，硫酸亚铁 2.09t 。

（4）修筑田埂

蓄水埂位于田坎的顶部，其顶宽为 0.20m，高 0.2m。田坎和蓄水埂分层夯实断面结构见图。充填塌陷裂缝和修筑蓄水埂，所需的土方量应从田面内侧挖方部位由里向外减厚取土，使整平的田面形成沿等高线垂直方向略为内倾的梯田面，同时在等高线延伸方向的田面倾角不超过 3°。

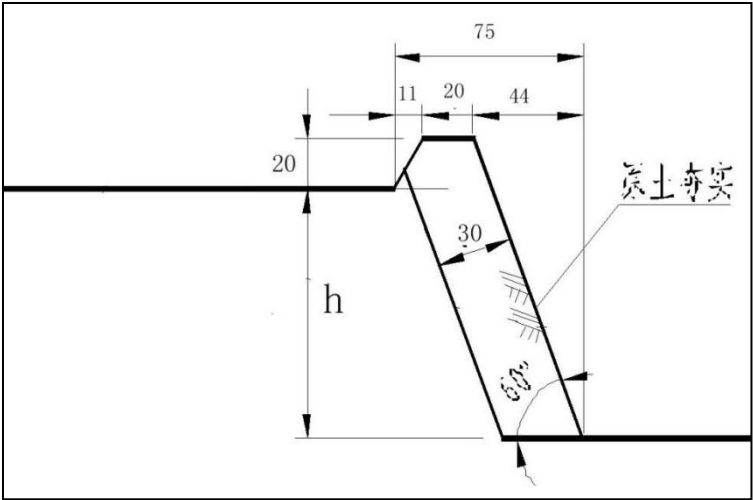


图 11-4-2-6 旱地坎坡及蓄水埂结构图

经测算，露天采场底部平台复垦为旱地，面积为 1.50hm²，复垦后需田坎修筑 744m³。

露天采场底部平台复垦工程量见表 11-4-3。

表 11-4-3 露天采场底部平台复垦工程量统计表

复垦单元	面积	一级工程	二级工程	单位	工程量
	hm ²				
露天采场底部平台	3.10	土地平整工程	客土覆盖	100m ³	310
			土地翻耕	hm ²	3.10
			田坎修筑	100m ³	7.44
			精制有机肥	t	16.28
			硫酸亚铁	t	2.09

a) 露天采场安全平台复垦工程

根据复垦方向的确定，露天采场安全平台复垦为乔木林地。矿山开采结束后，露天采场平台场地内多见废弃的碎石和基岩。需要在表面覆盖一层土壤。

1) 覆土工程设计

露天采场平台面积 0.76hm²，按照复垦方向和复垦标准，按平台所需土方量进行覆土，对形成的平台覆土厚度 0.8m，土源来自取土场。客土覆盖过程中，要注意减少地表过度碾压，降低地表土壤容重。

2) 生态恢复工程设计

栽种时需注意：春季为一般的造林的习惯时间，也可以充分利用夏季雨水多，栽植树木容易成活的特点，夏季或雨季栽植，雨季造林应尽量在雨季开始的前半期，保证新栽的幼苗在当年有两个月以上的生长期。

露天采场平台复垦为乔木林地，选择林草混交模式，进行生态恢复。复垦时乔木树苗要发育良好，根系完整，无病虫和机械损伤，起苗后应尽快栽植。按一般种树方法种植，挖穴直径 0.60m，深 0.60m，株行距 2.0×2.0m，苗木直立穴中，保持根系舒展，分层覆土，然后将土踏实，浇透水，再覆一层虚土，以利保墒。每年人工穴内松土、除草一次，松土深 5-10cm。栽植面积为全部栽种，并进行林下种草，采用撒播草籽方式，本方案设计草种为紫花苜蓿和无芒雀麦，1:1 撒播于地上，每公顷各 10kg。覆土 0.61 万 m³，栽植油松 1900 株，撒播草籽 0.76hm²。具体配置见表 11-4-4，油松配置设计图见图 11-4-1。

表 11-4-4 复垦为乔木林地种植密度及需苗量设计表

林地类型	树（草）种名称	株×行距 (宽×长)(m)	种植方式	苗木规格	需苗木量
林草结合	油松	2×2	植苗	株高 1.2m	2500 株/公顷
	紫花苜蓿 和无芒雀麦	1: 1	撒播	优种	20kg/hm ²

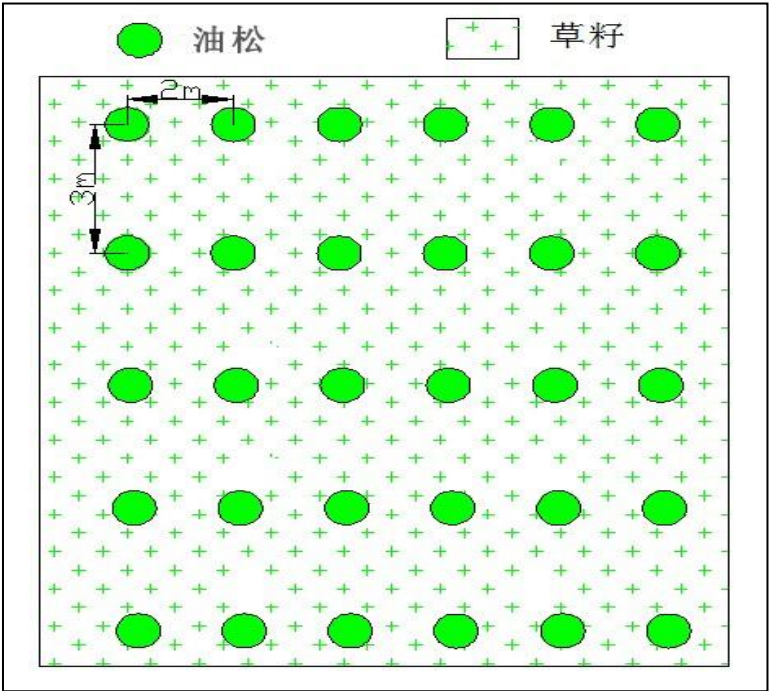


图 11-4-1 油松配置设计图

b) 露天采场边坡复垦

露天采场边坡面积为 1.39hm^2 ，由于露天采场终了台阶坡面角为 70° ，终了边坡角为 58° ，较陡，不宜在边坡上覆土，无法在这样的边坡上直接植树或种草，所以设计采用在坡脚选木质藤本植被爬山虎进行栽种，遮盖边坡，达到绿化的目标。露天采场台阶面覆土，采场边坡采取绿化措施，露天采场适用期满后，主体工程进行坡面岩石的清理，复垦中在边坡底部栽植爬山虎进行绿化边坡，种植密度为 $1\text{株}/\text{m}$ ，经计算，露天采场边坡长 740m ，栽植爬山虎 740株 。具体配置见表 11-4-5。

表 11-4-5 露天采场边坡复垦设计表

配置草种	苗木规格	种植方式	需苗木量
爬山虎	优种	栽植	1 (株/m)

2.工业场地复垦工程设计

工业场地占地面积 0.14hm^2 ，根据适宜性评价，复垦为乔木林地。

工业场地适用期满时进行覆土造林，复垦为乔木林地。拆除地表上残余建筑设施，拆除硬化地面，清除碎石、砖块等，将固体废弃物统一清理出复垦区，并挖除地基部分。砌体拆除并完成后，由于工业场地原土层较为深厚，清理完建筑垃圾后直接栽植树种，不进行覆土工程，

1) 砌体拆除工程

开采结束后，拆除建筑物，清除地面压实层，清理废弃物运至露天采场进行填埋处理。办公生活区有房屋 5 间，尺寸为 $6\text{m} \times 3\text{m} \times 3.5\text{m}$ （长*宽*高），房屋以长边为衔接边排列，墙均为 24 墙，地面面积 $3\text{m} \times 6\text{m} \times 5 = 90\text{m}^2$ ，水泥地面厚为 0.2m ，地面拆除量为 18m^3 ；房屋外场地水泥路面面积约 1366m^2 ，水泥地面厚为 0.1m ，地面拆除量为 136.6m^3 ；屋顶为预制板防水砂浆抹面，厚度为 0.2m ，屋顶拆除量为 18m^3 ，房屋墙体拆除量为 $55.44\text{m}^3 = (3\text{m} \times 3.5\text{m} \times 5 \times 2 + 6\text{m} \times 3.5\text{m} \times 6) \times 0.24\text{m}$ ，总拆除量为 $228.04\text{m}^3 = 18\text{m}^3 + 136.6\text{m}^3 + 18\text{m}^3 + 55.44\text{m}^3$ ，拆除工程量乘以虚方 1.60 系数，运输工程量为 $364.864\text{m}^3 = 228.04\text{m}^3 \times 1.6$ 。采用 1m^3 挖掘机挖装， 59kW 推土机推土， 5t 自卸汽车运输废弃物进行处理，运距为 $0.5 \sim 1\text{km}$ 。

2) 场地清理工程

砌体拆除之后，仍有大量废石，采用推土机将地面推平，清理厚度为 0.1m 。

3) 植被恢复

工业场地拟复垦为乔木林地，并撒播紫花苜蓿和无芒雀麦，1:1 撒播于地上，每公顷各 10kg ，草籽选择一级种，撒播密度 $20\text{kg}/\text{hm}^2$ 。

经测算，工业场地砌体拆除量为 364.86m^3 ，场地清理 140m^3 ，植物措施需栽植油松 350 株，撒播草籽 0.14hm^2 。复垦模式同露天采场平台。

3.取土场复垦工程设计

本方案设计一个取土场，取土场依地形而建，选在矿区东南部，距矿区 0.5km ，土层厚度在 23m 以上，取土厚度为 21m 左右，占地 0.18hm^2 ，占地类型为乔木林地。损毁程度为重度损毁。取土完毕后，取土场复垦为乔木林地和灌木林地。

1)取土场用土要求

对取土场在施工过程中，要严格施工管理，做好排水引流，确保取土场的水土保持工作落到实处。同时要分区挖土，边挖取边恢复，先复垦边坡，再复垦平台。

2)取土场生态恢复工程设计

取土场占地类型为乔木林地，根据适宜性评价结果，复垦为乔木林地和灌木林地。

取土场复垦包括平台和边坡两部分，对平台和边坡采取不同的复垦措施：

a) 平台及台阶

取土场平台面积为 0.12hm^2 ，复垦为乔木林地，复垦后乔木林地面积为 0.12hm^2 。栽植时需注意：春季为一般的造林的习惯时间，也可以充分利用夏季雨水多，栽植树木容易成活的特点，夏季或雨季栽植，雨季造林应尽量在雨季开始的前半期，保证新栽的幼苗在当年有两个月以上的生长期。

取土场平台及台阶复垦为乔木林地，选择林草混交模式，进行生态恢复。复垦时乔木树苗要发育良好，根系完整，无病虫和机械损伤，起苗后应尽快栽植。按一般种树方法种植，挖穴直径 0.60m ，深 0.60m ，株行距 $2.0\times 2.0\text{m}$ ，苗木直立穴中，保持根系舒展，分层覆土，然后将土踏实，浇透水，再覆一层虚土，以利保墒。每年人工穴内松土、除草一次，松土深 $5\text{-}10\text{cm}$ 。栽植面积为全部栽植，并进行林下种草，采用撒播草籽方式，本方案设计草种为紫花苜蓿和无芒雀麦， $1:1$ 撒播于地上，每公顷各 10kg 。栽植油松 300 株，撒播草籽 0.12hm^2 。其栽植模式与拟开采露天采场平台相同。

b) 边坡

取土场边坡复垦为灌木林地，选择林草混交模式，进行生态恢复。复垦时灌木树苗要发育良好，根系完整，无病虫和机械损伤，起苗后应尽快栽植。按一般种树方法种植，挖穴直径 0.60m ，深 0.60m ，株行距 $1.0\times 2.0\text{m}$ ，灌木选用沙棘，苗木直立穴中，保持根系舒展，分层覆土，然后将土踏实，浇透水，栽植面积为全部栽植，并进行林下种草，

采用撒播草籽方式，本方案设计草种为紫花苜蓿和无芒雀麦，1:1 撒播于地上，每公顷各 10kg。

取土场边坡面积 0.06hm²，复垦为灌木林地。栽植沙棘 300 株，撒播草籽 0.06hm²。

7. 矿山道路复垦工程设计

根据本方案开发利用部分，矿山道路为 5m 宽道路，因矿区及其周边通行和复垦工程管护需求，保留为农村道路，两边种植行道树。

根据农村道路复垦标准，将矿山道路复垦为农村道路，留作农业生产和管护使用。本次复垦矿山道路面积共计 0.63hm²，矿山道路宽度 5.0m，矿山道路长度为 1260m，为了保护环境、减少尘土废气微生物，设计对矿山道路两侧绿化，以种植新疆杨为主，间距 3 米，形成林带。本方案矿山道路共需种植行道树 840 株。

9. 植被管护工程设计

本方案共需管护林草地面积 1.08hm²。

1) 管护时间

在参考当地技术人员建议、自然资源部门意见、以往岚县复垦经验的基础上确定本方案管护时长为 3a。具体实施时，应在每年（或者每个阶段）复垦工作结束后及时进行该复垦区域的林草地管护，不能将管护工作集中到整个复垦工程结束后进行。管护工作也和其他复垦工程同时进行。

由于项目区降水集中在夏季，春秋两季干旱少雨。当地植被移栽经验证明，需要对植被进行管护。管护主要是对草地的管理以及幼林的抚育。

树木栽植时，坑内浇水浇透一次，后期树木生长所需水分主要依靠大气降水。仅在特大干旱时保证植被成活，采取拉水保苗措施，采用喷洒，切忌大水漫灌。

所选的草种例如紫花苜蓿等千粒重较小，种子顶土能力弱，在雨后播种后，注意如果有地表板结等现象，可能影响草种的出苗率，要注意镇压，保障种子出苗。

项目区气候冬春季节寒冷，干燥，在复垦中所选的植物有一定的抗寒耐旱特性。在苗木幼苗时期均应进行一定的越冬管护。植物的根颈、树干等容易受到冷害和冻害，在冬季要对乔木树干进行刷白；冬季林木进入休眠状态，在入冬前为了减少冬季营养的消耗，应在休眠期或秋季进行适当的修枝处理，保证幼年林木安全过冬。

新建林地中，对死亡的树种在春季及时补植，保证林地的覆盖率。

2) 管护内容

在参考当地技术人员建议、自然资源部门意见、以往吕梁地区复垦经验的基础上确定本方案管护时长为3年。具体实施时，应在每年（或者每个阶段）复垦工作结束后及时进行该复垦区域的林地管护，不能将管护工作集中到整个复垦工程结束后进行。管护工作也和其他复垦工程同时进行。

主要包括以下几个方面：

（1）建立专业管护队伍

成立养护专班，建立一支业务精、责任心强的专业养护队伍定期进行管护，必要时可由专业技术人员进行技术指导。

（2）松土、除草

春秋季节各进行一次，夏季每月进行一次，松土深度为5-10cm，除草要除早、除小、除了。对危害树木严重的各类杂草藤蔓，一旦发生，立即根除。

（3）浇水、排水

苗木栽植后为了保持地上、地下部分水分平衡，促发新根，需进行灌溉，使土壤处于湿润状态。灌水大致分为三个时期：

①保活水：即在新植株定植后，为了养根保活，必须充足大量水分，加速根系与土壤的结合，促进根系生长，保证成活。

②生长水：夏季是植株生长旺盛期，大量干物质在此时间形成，需水量大，此时气温高，蒸腾量也大，雨水不充沛时要灌水。如夏季久旱无雨更应勤灌。

③冬水：为防寒入冬前应灌一次水。

排水：土壤出现积水时，如不及时排出，会严重影响植株生长。这是因为土壤积水过多时，土壤中严重缺氧，此时，根系只能进行无氧呼吸，会产生和积累酒精，使细胞内的蛋白质凝固，引起死亡。

（3）整形修剪

乔木类：主要修除徒长枝、病虫枝、交叉枝、并生枝、下垂枝、扭伤枝以及枯枝和烂头。

修剪使枝叶繁茂、分布均匀、修剪遵循“先上后下，先内后外，去弱留强，去老留新”的原则进行，对中央隔离带的树木修剪保证树木防眩所需的高度和形状。

修剪时切口靠节，剪口在剪口芽的反侧呈45°倾斜，剪口平整，涂抹防腐剂。对于粗壮的大枝采取分段截枝法，防扯裂，操作时须保证安全。

休眠期修剪以整形为主，生长期修剪以调整树势为主，宜轻剪。有伤流的树种在夏、秋两季修剪。

(5) 病虫害防治

植物在其一生中都可能遭受病虫害的危害。植物病虫害，严重影响植物的生长发育，甚至造成死亡。因此，在绿化景观工程养护管理措施中，加强病虫害的防治尤为重要。病虫害的防治必须以“预防为主，防治结合”的原则进行。充分利用植物的多样化来保护增殖天敌抑制病虫害。采用的树苗，严格遵守国家和本市有关植物检疫法规和有关规章制度。不使用剧毒化学药剂和有机氯、有机汞化学农药。化学农药按安全操作规定执行。

(四) 土地复垦工程量

(1) 各复垦单元复垦工程量

由上所述，复垦责任区各复垦单元复垦工程量如下表 11-4-6 至 11-4-12 所示。

表 11-4-6 露天采场底部平台复垦工程量统计表

复垦单元	面积 hm ²	一级工程	二级工程	单位	工程量
露天采场底部平台	3.10	土地平整工程	客土覆盖	100m ³	310
			土地翻耕	hm ²	3.10
			田坎修筑	100m ³	7.44
			精制有机肥	t	16.28
			硫酸亚铁	t	2.09

表 11-4-7 露天采场安全平台复垦工程量表

露天采场平台	复垦措施		单位	工程量	备注
1	覆土工程		100m ³	60.80	土源来源于取土场
2	生物措施	栽植油松	100 株	19.00	
3	生物措施	撒播草籽(无芒雀麦)	hm ²	0.76	7.60kg
4	生物措施	撒播草籽(紫花苜蓿)			7.60kg

表 11-4-8 露天采场边坡复垦工程量表

露天采场边坡	复垦措施		单位	工程量	备注
1	生物措施	栽植爬山虎	100 株	7.40	

表 11-4-9 工业场地复垦工程量表

工业场地	复垦措施		单位	工程量	备注
1	生物措施	栽植油松	100 株	2.34	
2	生物措施	撒播草籽(无芒雀麦)	hm ²	0.14	1.40kg
3	生物措施	撒播草籽(紫花苜蓿)			1.40kg

表 11-4-10 取土场平台及台阶复垦工程量表

取土场平台	复垦措施		单位	工程量	备注
1	生物措施	栽植油松	100 株	2.00	
2	生物措施	撒播草籽(无芒雀麦)	hm ²	0.12	1.2kg
3	生物措施	撒播草籽(紫花苜蓿)			1.2kg

表 11-4-11 取土场边坡复垦工程量表

取土场边坡	复垦措施		单位	工程量	备注
1	生物措施	栽植沙棘	100 株	3.00	
2	生物措施	撒播草籽(无芒雀麦)	hm ²	0.06	0.6kg
3	生物措施	撒播草籽(紫花苜蓿)			0.6kg

(2) 土地复垦工程量汇总

根据不同复垦单元土壤重构、植被重建等工程设计的内容,并按照土地利用类型和损毁程度划分,得出复垦工程量测算汇总表,见表 11-4-12。

表 11-4-12 复垦工程量汇总表

序号	工程名称	计量单位	工程量	备注
一	土壤重构			
1	土壤剥覆工程			
(1)	砌体拆除	100m ³	3.65	
(2)	建筑垃圾清运	100m ³	3.65	
(3)	场地清理	100m ³	1.40	
(4)	客土覆盖	100m ³	370.80	
(5)	土地翻耕	hm ²	3.10	
(6)	田坎修筑	100m ³	7.44	
(7)	精制有机肥	t	16.28	
(8)	硫酸亚铁	t	2.09	
二	植被重建工程			
1	林草恢复工程			
(1)	栽植乔木(油松)	100 株	25.50	
(2)	栽植乔木(新疆杨)	100 株	8.40	
(3)	栽植灌木(沙棘)	100 株	3	
(4)	混播草籽(无芒雀麦、紫花苜蓿)	hm ²	1.08	
(5)	种爬山虎	100 株	7.40	

三、土地权属调整方案

(一) 土地权属调整的程序

1、权属调整预告知

在项目选址阶段，由县级自然资源管理部门参照听证的规定组织征询意见会，将项目实施可能涉及的权属调整类型、利害关系介绍后，征求代表的意见，并将此阶段收集到的意见作为权属调整方案编制的参考。为确保当地群众满意，复垦区涉及权属为村集体的复垦后土地权属仍归村集体所有，复垦区村的村民代表应占代表总人数的一半以上。如果相关权利人不同意进行权属调整而又不能满足土地复垦工作的要求(如单项工程实施后占地引起的调整)，则只能另选他址。

2、权属现状的调查核实

在土地清查阶段，由村委会指派村民代表配合，到现场对当地的土地权属现状、土地权利人状况、土地利用现状进行清查核实，实地测量权属界址点的坐标，量算出权属单位的地类面积，编写土地权属和利用现状报告，绘制大比例尺现状图。存在土地权属争议的由乡(镇)或县级人民政府及时调处，一时无法解决的，争议土地不划入整治区。此阶段要做到权属清楚无争议，图件、数据、实地一致。

3、权属调整方案的编制

可行性研究阶段，村委会干部结合乡(镇)和县级自然资源管理部门的工作人员，根据收集到的权利人意见、权属现状调查成果和项目规划方案，初拟权属调整方案，并将方案在项目涉及的乡(镇)、村予以公告，公告期为 15 天。公告期内，对土地所有权和使用权调整方案的异议，经协商后仍不能解决的，由乡(镇)或县级人民政府调处；对土地承包经营权调整方案有异议的，应向村委会、乡(镇)人民政府提出，由村委会、乡(镇)人民政府调处；对于其他权利调整的异议，以当事人协商解决为主，村和乡(镇)调解为辅。公告期满，由村委会汇总权利人意见，作为方案修改完善的依据；如果权利人提出的意见明显不符合相关法律、规章的要求，应做好解释。在项目规划方案征求公众意见时，将权属调整方案一并以会议形式征求相关部门的意见。权属调整方案应征得 2/3 以上权利人同意，复垦区涉及农民集体所有和国家所有依法由农民集体使用的土地承包经营权调整方案应征得村民(家庭户主)会议 2/3 以上成员或 2/3 以上村民代表同意，若公众对方案提出的意见分歧较大，则对权属调整方案修改后再次公告征求意见，以提高方案的可操作性。

4、权属调整方案报批

权属调整方案最终确定后，将土地所有权和使用权调整方案逐级报乡(镇)和县级人

民政府批准，土地承包经营权调整方案报乡(镇)人民政府和县级农业等行政主管部门批准。批准后的权属调整方案作为可行性研究报告的内容。

5、拟占用土地的清查登记

施工前，单项工程根据规划设计在实地放样后，由村委会指派村民代表对拟占用土地的权属、地类、面积进行丈量登记，经相关权利人确认后作为调整方案实施的依据。

6、权属调整的实施

项目竣工后，由乡(镇)人民政府、复垦义务人、村委会召集有关权利主体，根据批准的权属调整方案及放样后量得的被占用土地面积、权属，制定详细的调整计划。由乡(镇)人民政府、村委会组织权利人到实地进行权属调整，土地承包经营权调整完成后，由发包方与承包方重新签订承包合同；土地所有权和使用权调整还要通知四邻到现场指界，相邻各方无异议后签订权属调整协议，绘制现状图；其他权利调整完成后，由当事人根据协商结果重新签订合同或协议。

7、权属调整的验收

项目验收时，对权属调整程序的合法性，对公告、协议、合同、图件的规范性进行审查，并听取参与调整的权利人的意见。

(二) 土地权属调整的原则

1、自愿原则

是否进行土地权属调整，是对个别成员的权属调整还是对所有成员的权属统一调整，首先应征求相关权利人的意见。如果权利人不计较权益的得失，则不做劳民伤财的无用功去进行调整。

2、大稳定、小调整原则

一般不对项目实施后无损害的土地权利进行调整，从而避免统一调整、大调整，以维护原权利人的利益，保持当地的稳定。

3、等价、集中原则

在农村土地发包时，就有以数量折合质量进行价发包的先例，因而在权属调整时，应同样保持原权人的权益不减少。为促进土地复垦工作的科学化、标准化，可根据农用地分等定级成果和项目验收时确定质量等级进行等价调整。当地农民积累了长期的农业生产经验，对土地的质量状况非常熟悉，因而权属调时，也可由村民协商确定质量等级进行等价调整，这样既简捷又实用。

4、依法、公开原则

权属调整的程序、方法、合同、协议、确权等应符合《民法通则》、《物权法》、《农村土地承包法》、《土地管理法》、《森林法》、《草原法》、《土地登记办法》、《农村土地承包经营权证管理办法》等法律、规章的规定，在权属调整的全过程吸纳相关权利人的意见，公开运作，接受公众监督，既不引发新的权属争议，又能使参与调整各方的权益依法得到保护。

（三）土地权属调整的措施

1、成立权属调整领导小组

由县自然资源行政主管部门人员，项目区涉及各镇、办主要领导，村领导组成土地权属调整领导小组。

2、土地复垦前进行统一的确权登记

项目区域的确切边界；宗地的数量、类型、质量；土地权利人类型、数量；原有土地的确权登记发证情况。土地权属现状调查完成后，县自然资源管理部门应就现有土地状况进行综合评价。

3、土地权属调整结果

根据确权登记，复垦并竣工验收后的土地仍归原权属单位上马铺村集体所有。

第五节 生态环境治理工程

一、大气污染防治

本项目生产过程中大气污染环节主要有三个方面：一是露天开采过程中矿石钻孔爆破产生的粉尘；二是破碎加工产生的粉尘；三是矿石在运输和装卸时产生粉尘。

采取措施：

①采用的潜孔钻自带除尘设施，可减少潜孔钻无组织粉尘的产生和排放。同时钻孔工人配戴工作服和防尘口罩，减少粉尘对操作工人的不利影响。

②合理安排爆破时间，避开大风干燥天气，按照设计要求填装炸药，对爆堆进行喷雾降尘，采取以上措施后，可有效减轻爆破扬尘对周围环境的不利影响。

③破碎机采取轻钢结构全封闭并设有除尘系统，分别在入料、破碎、出料环节设置吸尘管，然后采用袋式除尘器进行除尘。除尘系统收尘效率为90%，除尘效率可以达到99%。

④矿石由采矿区运至破碎区采用自卸车运输，装载机进行装车。矿区配备雾炮车，装车时采取喷雾降尘，尽量降低物料落差，专人负责每天对场地内运输过程洒落的物料

进行清扫和收集，及时喷雾降尘，防止二次扬尘。

⑤要设专人对泄露的物料及时清扫、喷雾抑尘，保持路面清洁；

实施时间：2023 年-闭坑

二、废水防治

本工程运营过程中采区及运输道路降尘水均由地表吸收和自然蒸发，无废水排放。

实施时间：2023 年-闭坑

三、环保设施运行维护工程

在工业场地内配备洒水车、除尘器及成品车间安装的固定喷淋装置、厂区内安装的固定喷头和雾炮机进行每年定期维护。

实施时间：2023 年-闭坑

第六节 生态系统修复工程

一、工业场地绿化工程

1、项目名称：工业场地绿化工程

2、实施位置：矿区工业场地

3、技术措施及主要建设内容

为了保护环境、减少尘土废气微生物，拟设置对该区进行绿化，主要的绿化工程为最低按场地面积的 20%来绿化，以栽植油松为主，间距 2 米，形成林带。

4、主要工程量

根据测算，矿区工业场地面积 1400m²，按场地面积的 20%来绿化，则共计需种植油松 70 株。

5、实施期限

预计建成时间为 2024 年 12 月。

二、矿山道路绿化工程

1、项目名称：矿山道路绿化工程

2、实施位置：矿山道路绿化

3、技术措施及主要建设内容

设计矿山道路正在建设中，为保护环境，降低道路噪声、减少尘土废气微生物，减少辐射和降温，拟在进场道路两侧栽植油松，间距 2m。

4、主要工程量

根据测算，矿区绿化的现状道路和设计道路长 1260m，共种植油松 1260 株。

5、实施期限

设计矿山道路建成后，预计建成时间为 2024 年 12 月。

第七节 监测工程

一、地质灾害监测

为了更好的做好监测工作，矿山应设立专门的监测小组，编制不应少于 3 人。监测资料要经整理与分析，为防灾、减灾提供预测和预报分析资料，对可能发生突发性崩塌滑坡泥石流地质灾害做出预测警示预报，为预防重大矿山地质灾害的发生做好充分准备。

根据《规范》9.3.1、9.3.2，矿山地质环境监测的内容主要包括采矿活动可能引发的露天采场终了边坡崩塌（隐患）、地形地貌景观等矿山地质环境问题及主要环境要素的监测。

1、滑坡、崩塌地质灾害监测

a、工程名称：滑坡、崩塌监测工程

b、工程时间：第一年-闭坑

c、工程地点：设计露天采场、工业广场、矿山道路

d、技术方法：采用人工巡查监测与简易仪器监测相结合的方法，在易发生崩塌与滑坡的台阶边坡布设简易仪器监测点，其它监测点以目测为主，当目测的台阶边坡出现变形迹象时，应安装简易仪器监测。简易仪器监测可采用钢丝伸长计法，该方法原理是用一垂直桩安装一个带有重物的滑轮，重物的另一端由钢丝固定在发生位移的边坡岩石表面，当边坡移动时，纲丝发生形变带动重物上升，其变化值可通过设在垂直桩上的标尺读出（图 11-7-1），当重物位移超过警戒位置时，应及时对边坡进行治理。

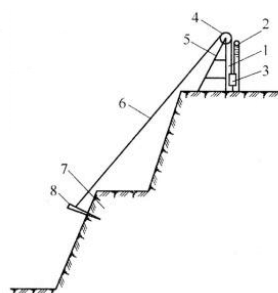


图 11-7-1 简易式边坡位移计结构

1— 指针；2—标尺；3—重锤；4—滑轮；5—支架；6—钢丝绳；7—滑体；8—铁桩；

人工巡查监测以目视为主，主要查看边坡坡体裂缝发育、变化情况，若有裂缝出现或裂缝变宽，应加强监测频次。监测频率汛期（7、8、9 月）每天 1 次，平时 2-3 天 1

次。定期巡测一般为每月两次，汛期强化监测将根据降雨强度、监测点的重要性区别对待，一般监测点每周三次，重要监测点每天两次，危险点每天 24 小时值班监测。

e、工程量：采场内布设监测点 13 个，可按每月一次进行监测（在汛期，雨季宜每天一次）。监测点具体位置见表 11-7-1。

表 11-7-1 地质环境监测点布置一览表 CGCS2000 坐标系(3 度带)

坐标编号	X	Y
1	458679.774	4230040.719
2	558705.150	4230045.094
3	558641.273	4229947.965
4	558705.150	4230000.467
5	558714.328	4229930.621
6	58752.402	4230084.470
7	558840.780	4229944.465
8	558801.404	4229951.465
9	558824.155	4229875.337
10	558821.530	4230038.093
11	558912.533	4229855.211
12	558943.159	4229819.335
13	558874.907	4229828.085

2、泥石流监测

a、工程名称：泥石流监测

b、工程时间：第一年-闭坑

c、工程地点：设计采场所在沟谷

d、技术方法：巡查沟谷两侧边坡崩滑情况、上游水情。

e、工程量：汛期有专业人员沿沟谷巡视沟谷洪水是否畅通，平时一月一次，汛期一周一次，暴雨时一天至少两次。

定期对设计采场所在沟谷清理松散堆积物，将采场内堆积的采矿形成的堆积物及采出堆放的石料形成的泥石流物源进行清理。平时半年一次，汛期暴雨时三个月一次。

表 11-7-2 泥石流监测点布置 CGCS2000 坐标系

序号	监测点坐标	
	Y	X
1	558671.141	4229747.440
2	558874.907	4229828.085

二、地形地貌景观破坏监测

本矿山生产主要在地表，矿山生产对土地资源和地形地貌景观的影响主要反映在地面，其监测方案与地质灾害监测方案相同，本方案不再重复论述。

三、土地复垦监测

1) 动态监测目的

为国家和地区有关部门提供准确的土地复垦后利用变化情况，便于及时进行土地利用数据更新与对比分析，包括复垦区内林地、草地等各类生产建设用地面积的变化、复垦区域内农作物产量变化、自然灾害（主要是地质灾害）变化、土壤属性等变化情况。土地复垦监测重点是土壤属性、地形、水文（水质）、土地的投入产出水平等指标与复垦前相比较，为土地复垦项目达标验收提供科学依据。

通过对土地复垦项目区的监测，检验土地复垦成果以及建设过程中遭到损毁的土地是否得到了“边损毁、边复垦”，是否达到土地复垦方案提出的目标和国家规定的标准；及时了解项目建设及运行过程中土地损毁的动态变化情况，判断项目复垦工程技术合理性；为建设单位和监管部门提供实时信息；生产建设项目土地复垦监测是项目进行验收后土地评价的重要手段。

2) 动态监测任务

生产建设项目土地复垦监测主要围绕项目建设过程中的土地损毁环节问题及复垦工程措施问题进行微观层次的实时的、全过程的监测。监测任务主要有以下几方面：一是划定损毁区域及复垦责任范围；二是掌握土地损毁及复垦安排动态变化情况；三是确定复垦工程措施数量及效果。

矿山复垦动态监测工作与矿山生产同步进行，伴随矿山生产的始终。矿山应在本方案批准后 1 个月内，将所有类型的监测点布设完毕，并同时派专人专职或兼职投入监测工作，监测时限至矿山复垦方案验收合格后。

3) 动态监测对象及方法

本次土地复垦监测内容主要包括：植被成活率、覆盖率、土壤质量监测、取土量、土地复垦措施实施情况、土地复垦率等项目。

通过测量建设项目各阶段占地面积、土地损毁类型及其分布，林地保存情况划定建设项目土地复垦责任范围。监测土壤有机质含量变化和土壤流失量的变化。

本次矿山复垦工程动态监测工作主要为复垦植被监测和土壤质量监测，具体监测工程部署说明见表 11-7-2。

表 11-7-2 监测工程部署说明表

监测内容	监测工作量（次）	监测点布设
土壤质量监测	34	在各损毁单元附近布设土壤质量监测点共 4 个，监测频率 1 次/1 年，监测时间 8.6 年。
复垦植被监测	34	在各损毁单元附近布设植被监测点共 4 个，监测频率 1 次/1 年，监测时间 8.6 年。

（1）土地复垦监测的方法及站点布设

本生产建设项目土地复垦监测方法包括调查与巡查、地面定位观测及临时监测等，以满足项目建设及生产过程土地损毁及复垦变化的特点，确保监测工作的顺利进行。

①调查与巡查

调查与巡查是指定期采取线路调查或全面调查，采用全站仪、照相机、标杆、尺子等对土地复垦区范围内损毁土地利用现状和面积、基本特征及复垦工程措施实施情况（拦渣工程、土地整治、生态防护工程等）进行监测记录。

②站点布设

地面定位监测的目的是获得不同地表损毁土地利用现状的各损毁区、土壤养分变化情况、损毁的土地水土流失情况以及复垦后植被的成活率、覆盖度等情况，因此监测站点应布设在各个复垦单元。

③监测方法

分为定期监测和不定期监测。定期监测结合复垦进度和措施，制定监测内容，定期进行监测。不定期进行整个复垦区域踏勘调查，特别是大雨及暴雨后对具有潜在土地危险的地段的临时查看，若发现较大的损毁土地利用现状的变化或流失现象，及时监测记录。

（2）土地复垦监测目标

①土壤质量监测

对复垦区内地形坡度、有效土层厚度、土壤有效水分、pH 值、有机质含量、有效磷含量、全氮含量等。

②复垦植被监测

主要对复垦植被进行监测。林地的监测内容为植物生长高度、密度、成活率、郁闭度、覆盖度、生长量等。草地的植被监测内容为植物生长势、高度、覆盖度、产草量等。

监测方法为样方随机调查法。

(3) 土地复垦监测管理

生产建设项目土地复垦工作的最终目的是减少土地损毁,对项目复垦责任范围内遭到损毁的土地进行治理,把损毁了的土地恢复到可供利用状态,甚至通过复垦工程措施的施行,提高复垦区域内土地利用水平。因此,通过阶段报告对工程进展过程中的土地损毁及复垦状况、施工中存在的土地损毁隐患及应采取的措施及时向土地复垦义务报告,以便土地复垦义务人采取相应的措施。土地复垦监测档案材料定期归档,永久或长期保存。

四、环境破坏与污染监测

监测一般包括两个方面,即污染源监测和环境监测。

1、污染源监测

(1) 监测内容和监测方法

主要针对厂界颗粒物无组织监测、除尘器排气筒监测、厂界噪声进行监测,设置自动监测仪器,或定期定点采样分析排出物的有害物质浓度。

(2) 监测点布设

本次噪声监测共布设 1 个监测点,其中工业场地四周各布设 1 个监测点。

厂界颗粒物无组织监测在厂界四周设置监测点。

除尘器排气筒监测在制砂除尘后筛分除尘后、破碎除尘后进行监测。

(3) 监测频率

每季度进行监测。

(3) 监测工程量

每年委托监测,共 6 处监测点。

五、生态系统监测

通过人工监测,监测沉陷裂缝区及取土场等地表植被的类型及面积,植被监测选灌丛和草丛进行连续的监测,监测其植物种群是否发生新的变化;以及水土流失模数是否发生新的变化。

1、监测项目

植被类型,生物多样性,植物群落高度,生物量,盖度,植树成活率,植物群落内土壤有机质、N、P、K,土壤侵蚀强度。

2、监测点布设

采矿活动影响范围；点位主要为已采区、设计采场及取土场，已采区、设计采场布设 6 个监测点，取土场布设 1 个监测点。共 7 个监测点。

表 11-7-3 生态环境监测点位、监测内容及监测频率一览表

监测点编号	监测点位置	监测内容	监测频率	监测项目
T1、T2 T3、T4、T5、 T6、T7	评估区	生物多样性、植树成活率、植被类型、群落高度、盖度、生物量、PH、有机质、全 N、有效 P、K、水土流失面积、水土流失强度	每年 1 次	生物多样性、植被成活率、植被、土壤环境

3、监测技术方法

植被类型等监测技术方法

a. 植被类型监测:采取遥感解析的方式进行;

b. 生物多样性监测:

生物多样性是指在一定时间和一定地区所有生物（动物、植物、微生物）物种及其遗传变异和生态系统的复杂性总称。它包括遗传(基因)多样性、物种多样性和生态系统多样性三个层次。

生物多样性测定主要有三个空间尺度： α 多样性， β 多样性， γ 多样性，其中关注局域均匀生境下的物种数目为 α 多样性，也被人称为生境内的多样性，定量化主要有各种多样性指数来表示，其中比较常用的为香农-威纳多样性指数(Shannon-winner指数)。群落的物种多样性指数与两个因素有关，即种类数目和种类中个体分配上的均匀性。香农-威纳指数公式是：式中：

H——样品的信息含量（彼得/个体）=群落的多样性指数；

S——种数；

Pi——样品中属于第i种的个体比例，如样品总个体数为N，第i

种个体数为ni，则 $P_i = n_i / N$

c. 植物群落高度等监测

可以采用样地法对植物群落高度、盖度、生物量及植树成活率进行监测。用样地法进行调查的方法步骤说明如下：

样地的设置：样地不是群落的全部面积，仅代表群落的基本特征的一定地段。对植物群落考察应在确定的样地内进行，通过详细调查，以此来估计推断整个群落的情况。

①样地的形状：大多采用方形，又称样方，本区域植被多为灌丛及草丛，适宜采用小型样方；②样地面积：草本群落1-10m²，灌丛16-100m²；③样地数目：样地数目多少取决于群落结构复杂程度，多于30个样地的数值，才比较可靠，为了节省人力和时间，考察时每类群落根据实际情况可选择3-5个样地；④样地布局：一般可选用主观取样法，即选择被认为有代表性的地块作为调查样地。

植物群落样地调查内容与方法：样地调查内容主要有环境条件，群落的空间结构，群落的组成特征及群落的外貌。①环境条件调查：包括地理位置、地形条件、土壤条件、人类影响及气候条件；②组成特征调查：a. 种类组成。记录一份完整的种类名单，在设定的样地内调查，记录，完成。依法遗漏，还应在样地周围反复踏查。调查种类组成时，应采集标本，用于以后定名和订正；b. 数量特征。包括多度、密度、盖度（投影盖度、基部盖度）、频度、高度等。③外貌调查：群落外貌集中体现在生活型的组成上，调查时需确定每种植物的生活类别，统计每一类生活型的植物种类数目，按下列公式求出百分率：某一生活型的百分率=群落中某一生活型植物的种数/群落中全部植物种数*100%；将统计结果列成表，制作该群落的生活型谱。④空间结构调查：垂直结构；水平结构：主要表现在植物种类在水平方向上分布不均匀，调查时在样方中发现小群落应进行记载，记录其植物种类、面积大小以及形成原因。植物群落特征分析：①乔木层的优势主要利用重要值来判定：重要值=相对密度+相对高度+相对频度，重要值最大的植物种类为乔木层的优势种，因而也是本群落的建群种；②草本植物和灌木的优势种主要利用总优势度来确定，利用相对高度（RC%）、相对高度（RH%）、相对密度（RD%）、相对频度（RF%）等作为基本参数，区分各个种的重要性；③若调查数目过少无法计算重要值和总优势度，可用目测多度和盖度结合起来的方法，把植物优势程度分成以下等级：5. 个体数任意，盖度大于75%；4. 个体数任意，盖度50-70%；3. 个体数任意，盖度25-75%；2. 个体数很多，或个体数不多而盖度5-25%；1. 个体数虽多而盖度小于5%，或个体数少而盖度5%；+. 个体数少，盖度也非常小；R. 个体数极少，盖度极小。

4、监测频率

每年1次。

5、监测工程量

共 7 个监测点。

第五部分 工程预算与保障措施

第十二章 经费估算与进度安排

第一节 经费估算依据

一、经费估算依据

1、财政部、国土资源部文件，财综[2011]128号《财政部、国土资源部关于印发土地开发整理项目预算定额标准的通知》；

2、财政部、国土资源部《土地开发整理项目预算编制规定》（财综[2011]128号）；

3、财政部、国土资源部《土地开发整理项目预算定额》（财综[2011]128号）；

4、财政部、国土资源部《土地开发整理项目施工机械台班费定额》（财综[2011]128号）；

5、国土资源部《土地复垦方案编制规程》(中华人民共和国土地管理行业标准TD/T1031.1—2011)；

6、《山西工程建设标准定额信息》（2022年7-8月）；

7、《国土资源部办公厅关于印发土地整治工程营业税改征增值税计价依据调整过渡实施方案的通知》（国土资厅发[2017]19号）；

8、财政部、税务总局、海关总署公告[2019]39号文《关于深化增值税改革有关政策的公告》。

设计方案估算编制采用2022年7-8月山西省各市建设工程材料不含税指导价格，将根据复垦工程实际需要，参照上述标准提出复垦总费用。如与工程开工时间不在同一年份时，物价如有变动，应根据开工年的物价和政策在工程开工年重新调整。

二、取费标准及计算方法

1、基础单价

1) 人工预算单价

依照山西省国土资源厅《山西省土地开发整理项目预算编制办法及费用标准》（试行）以及《土地开发整理项目预算编制暂行规定》，确定人工工资单价甲类工为51.04元/工日，乙类工为38.84元/工日。见表12-1-1。

表 12-1-1 工程单价表

甲类工人工预算单价计算表			
地区类别	六类工资区	定额人工类别	甲类工
序号	项 目	计 算 式	单价(元)
1	基本工资	540 元/月×12 月÷(250-10)工日	27.00
2	辅助工资		6.69
(1)	地区津贴	0 元/月×12 月÷(250-10)工日	
(2)	施工津贴	3.5 元/天×365 天×0.95÷(250-10)工日	5.06
(3)	夜餐津贴	(3.5 元/中班+4.5 元/夜班)÷2×0.20	0.80
(4)	节日加班津贴	基本工资(元/工日)×(3-1)×11÷250×0.35	0.83
3	工资附加费		17.36
(1)	职工福利基金	[基本工资(元/工日)+辅助工资(元/工日)]×14%	4.72
(2)	工会经费	[基本工资(元/工日)+辅助工资(元/工日)]×2%	0.67
(3)	养老保险费	[基本工资(元/工日)+辅助工资(元/工日)]×20%	6.74
(4)	医疗保险费	[基本工资(元/工日)+辅助工资(元/工日)]×4%	1.35
(5)	工伤保险费	[基本工资(元/工日)+辅助工资(元/工日)]×1.5%	0.51
(6)	职工失业保险基金	[基本工资(元/工日)+辅助工资(元/工日)]×2%	0.67
(7)	住房公积金	[基本工资(元/工日)+辅助工资(元/工日)]×8%	2.70
	人工预算单价	基本工资+辅助工资+工资附加费(元/工日)	51.04
乙类工人工预算单价计算表			
地区类别	六类工资区	定额人工等级	乙类工
序号	项 目	计 算 式	单价(元)
1	基本工资	445 元/月×12 月÷(250-10)工日	22.25
2	辅助工资		3.38
(1)	地区津贴	0 元/月×12 月÷(250 工日-10)	
(2)	施工津贴	2.0 元/天×365 天×0.95÷(250-10)工日	2.89
(3)	夜餐津贴	(3.5 元/班+4.5 元/班)÷2×0.05	0.20
(4)	节日加班津贴	基本工资(元/工日)×(3-1)×11÷250×0.15	0.29
3	工资附加费		13.21
(1)	职工福利基金	[基本工资(元/工日)+辅助工资(元/工日)]×14%	3.59
(2)	工会经费	[基本工资(元/工日)+辅助工资(元/工日)]×2%	0.51
(3)	养老保险费	[基本工资(元/工日)+辅助工资(元/工日)]×20%	5.13
(4)	医疗保险费	[基本工资(元/工日)+辅助工资(元/工日)]×4%	1.03
(5)	工伤保险费	[基本工资(元/工日)+辅助工资(元/工日)]×1.5%	0.38
(6)	职工失业保险基金	[基本工资(元/工日)+辅助工资(元/工日)]×2%	0.51
(7)	住房公积金	[基本工资(元/工日)+辅助工资(元/工日)]×8%	2.06
	人工预算单价	基本工资+辅助工资+工资附加费(元/工日)	38.84

2) 材料预算价格

本次估算材料价格选用《山西工程建设标准定额信息》中 2022 年 7-8 月份吕梁市地区不含税价格。物价如有所变动,应根据开工年的物价和政策在开工年重新调整。材料价格预算汇总见表 12-1-2。

表 12-1-2 主要材料预算价格表

序号	名称及规格	单位	估算价格(元)	限价(元)	材料价差(元)
1	汽油	kg	9.97	5.00	4.97
2	柴油	kg	8.57	4.50	4.07
3	水	m³	5.14		
4	电	kw/h	0.85		
5	油松	株	20	5	15
6	新疆杨	株	15	5	10
7	沙棘	株	1.5		
8	草籽	kg	30		
9	爬山虎	株	1.0		
10	碎石	m³	116.50	60	56.50
11	粘土	m³	35.62		
12	砂	m³	97.08	60	37.08
13	水泥	t	365	300	65
14	合金钻头	个	100	-	-
15	空心钢	kg	4.25	-	-
16	炸药	kg	10	-	-
17	电雷管	个	1	-	-
18	导电线	m	4.09	-	-
19	风	m³	0.13	-	-

3) 设备价格：按照实际调查价格计算

4) 施工机械使用费依据财综〔2011〕128 号文《土地开发整理项目施工机械台班费定额》及有关规定计算，甲类工工资为 51.04 元/工日，柴油按 4.5 元/kg，汽油按 5.0 元/kg 进行计算。

一类费用中折旧费、维修及替换设备费均除以 1.10 调整系数（《国土资源部办公厅关于印发土地整治工程营业税改征增值税计价依据调整过渡实施方案的通知》（国土资厅发〔2017〕19 号））。

表 12-1-3 机械台班单价汇总表

序号	机械名称及规格	台班费	一类 费用 小计	二类费用													
				二类 费用 小计	人工		动力燃 料费小 计	汽油		柴油		电		风		水	
					数量、 (工日)	金额 (元)		数量 (kg)	金额 (元)	数量 (kg)	金额 (元)	数量 (kWh)	金额 (元)	数量 (m³)	金额 (元)	数量 (m³)	金额 (元)
(1)	(3)	(4)	(5)	(6)	(7)	(8)		(9)	(10)	(11)	(12)	(13)	(14)	(15)	(16)	(17)	(18)
1	推土机 功率 74kW	536.92	187.34	349.58	2.00	102.08	247.50	0.00	0.00	55.00	247.50	0.00	0.00	0.00	0.00	0.00	0.00
2	拖拉机 履带式 功率 59kW	438.51	88.93	349.58	2.00	102.08	247.50	0.00	0.00	55.00	247.50	0.00	0.00	0.00	0.00	0.00	0.00
3	三铧犁	10.24	10.24	0.00	0.00	0.00	0.00	0.00	0.00	0.00	0.00	0.00	0.00	0.00	0.00	0.00	0.00
4	推土机 功率 59kW	368.21	68.13	300.08	2.00	102.08	198.00	0.00	0.00	44.00	198.00	0.00	0.00	0.00	0.00	0.00	0.00
5	单斗挖掘机 油 动 斗容 1m³	730.48	304.40	426.08	2.00	102.08	324.00	0.00	0.00	72.00	324.00	0.00	0.00	0.00	0.00	0.00	0.00
6	自卸汽车 8t	500.04	186.46	313.58	2.00	102.08	211.50			47.00	211.50						
7	双绞轮车	2.90	2.90	0.00	0.00	0.00	0	0.00	0.00	0.00	0.00	0.00	0.00	0.00	0.00	0.00	0.00
8	压路机 内燃 重 量 12~15t	304.43	62.85	241.58	2.00	102.08	139.50			31.00	139.50		0.00				
9	压路机 内燃 重 量 6~8t	261.27	51.19	210.08	2.00	102.08	108.00	0.00	0.00	24.00	108.00	0.00	0.00		0.00	0.00	0.00
10	蛙式打夯机	123.28	6.26		2.00	102.08						18	14.94				
11	修钎设备	517.11	423.03				94.08										
12	手持风钻	15.29	7.20	1.60	5.59	0.00	8.10										
13	载重汽车 5t	280.98	79.94	33.34	46.59	0.00	201.04	1	51.04								

2、工程施工费

工程施工费由直接费、间接费、利润和税金组成。

①直接费

直接费由直接工程费和措施费组成。

——直接工程费

直接工程费由人工费、材料费、和施工机械使用费组成。

——措施费

措施费=直接工程费×措施费率

具体费率见表 12-1-4。

表 12-1-4 措施费费率表

序号	工程类别	措施费费率 (%)	计算基础	临时设施费 (%)	冬雨季施工增加费 (%)	夜间施工增加费 (%)	施工辅助费 (%)	安全措施费 (%)
1	土方工程	3.8	直接工程费	2	0.7	0.2	0.7	0.2
2	石方工程	3.8		2	0.7	0.2	0.7	0.2
3	砌体工程	3.8		2	0.7	0.2	0.7	0.2

②间接费

依据财政部国土资源局财综【2011】128 号文《土地开发整理预算编制规定》及《国土资源部办公厅关于印发土地整治工程营业税改征增值税计价依据调整过渡实施方案的通知》（国土资厅发〔2017〕19 号）。具体见表 12-1-5。

表 12-1-5 间接费费率表

序号	工程类别	计算基础	间接费费率 (%)
1	土方工程	直接费	6
2	石方工程	直接费	7
3	砌体工程	直接费	6
4	其他工程	直接费	6

③利润

依据《土地开发整理项目预算定额标准》规定，利润费率取 3%。

利润 = (直接费 + 间接费) × 3%

④材料价差

材料价差 = 材料单位价差 × 材料数量

⑤税金

《财政部 税务总局 海关总署关于深化增值税改革有关政策的公告》（财政部 税务总局海关总署公告 2019 年第 39 号），税金税率调整为 9%。

税金 = (直接费 + 间接费 + 利润) × 9%

3、设备费

按照具体的复垦设计方案，该工程投资不涉及设备采购等，因此无设备费。

4、其他费用

其他费用包括前期工作费、工程监理费、竣工验收费、业主管理费、拆迁补偿费、监测费和管护费。

①前期工作费

依据《土地开发整理项目预算定额标准》分别计取。

前期工作费费率具体见表 12-1-6。

表 12-1-6 前期工作费费率取值表

序号	类别	计算基础	费率（%）
1	土地清查费	工程施工费×0.5%	0.5
2	项目可行性研究费	以工程施工费、设备购置费之和为基数采用分档定额计费法计费	——
3	项目勘测费	工程施工费×1.0%×1.1	1.5
4	项目规划设计与预算编制费	以工程施工费、设备购置费之和为基数采用分档定额计费法计费	——
5	项目招标费	以工程施工费、设备购置费之和为基数采用差额定率累进法计算	0.5

②工程监理费

以工程施工费和设备购置费之和为基数采用分档定额计法计费。

工程监理费=工程施工费×2.4%

③拆迁补偿费

指土地开发整理项目实施工程需拆迁的房屋、林木以青苗等所发生的适当补偿费用，本方案无此项费用。

④竣工验收费

竣工验收费=项目工程复核费+工程验收费+项目决算编制与审计费+整理后土地的重估与登记费+标记设定费。由于本项目工程施工费均低于标准中的计费基数，因此均采用最高费率。见表 12-1-7。

⑤业主管理费

业主管理费以工程施工费、设备购置费、前期工作费、工程监理费、拆迁补偿费和竣工验收费之和作为计费基数，采用差额定率累进法计算。

由于本项目工程施工费低于标准中的计费基数，因此采用最低费率 2.8%。

表 12-1-7 竣工验收费率取值表

序号	类别	计算基础	费率（%）
1	工程复核费	以工程施工费、设备购置费之和为基数采用差额定率累进法计算	0.7
2	工程验收费	以工程施工费、设备购置费之和为基数采用差额定率累进法计算	1.4
3	项目决算编制与审计费	以工程施工费、设备购置费之和为基数采用差额定率累进法计算	1.0
4	整理后土地重估与登记费	以工程施工费、设备购置费之和为基数采用分档定额计费法计费	0.65
5	标志设定费	以工程施工费、设备购置费之和为基数采用差额定率累进法计算	0.11

5、监测与管护费

监测费=设计布置监测点数×设计监测频率×设计监测年限×监测单价。

①地质环境监测

监测单价按照计价格[2002]10 号文进行计算。

②地质灾害监测

通过市场调查及与矿方协商后确定，按 100 元/次计算。

③土地复垦监测

通过市场调查及与矿方协商后确定，复垦植被监测按 200 元/次计算；土壤质量监测按 400 元/次计算。

④生态环境监测

监测费根据市场询价取费，包括环境污染监测和生态系统监测。其中矿山环境污染监测按照 1 万/年计；矿山生态系统监测按照 1 万/年计。

⑤管护费

根据管护工程、管护年限计算管护费用。

6、预备费

预备费是指考虑了土地复垦期间可能发生的风险因素，从而导致复垦费用增加的一项费用。

①基本预备费

基本预备费是指为解决在工程施工过程中因自然灾害、设计变更等所增加的费用。

基本预备费=（工程施工费+设备购置费+其他费用+监测管护费用）×6%。

②价差预备费

价差预备费是指建设项目在建设期间内由于价格等变化引起的预测预留费用。费用内容包括：人工、设备、材料、施工机械的价差费，建筑安装工程费及工程建设其他费用调整，利率、汇率调整等增加的费用。由于其他费用中已包含前期工作费，而这部分费用不会产生价差预备费，因此在计算价差预备费的时候以静态总投资费用减去前期工作费用作为计算基数。

根据近年物价通涨情况及项目区的实际情况，本方案暂定年物价上涨指数为6.0%。价差预备费计算公式如下：

$$E = \sum_{n=1}^N F_n [(1+P)^n - 1]$$

式中：E——价差预备费；

N——合理建设工期；

n——施工年度；

F_n ——第 n 年的分年度投资；

P——年物价指数。

第二节 经费估算

一、方案工程概况及工程数量

1、投资估算

本方案对服务期需要实施地质环境保护、生态环境和土地复垦的工程量进行了概算。见工程量汇总表 12-2-1。

表 12-2-1 服务期矿山地质环境、生态环境保护和土地复垦工程量汇总表

项目编号	项目名称	单位	服务期工程量	备注
一	地质环境保护			
(一)	地质灾害防治工程			
1	设计露天采场地质灾害防治工程			
	设计采场清理危岩体及石渣运输	100m ³	20.46	
2	泥石流防治工程			
	沟谷松散物石渣运输	100m ³	12	
二	土地复垦工程			
一	土壤重构			
1	土壤剥覆工程			
(1)	砌体拆除	100m ³	3.65	
(2)	建筑垃圾清运	100m ³	3.65	

(3)	场地清理		100m³	1.40	
(4)	客土覆盖		100m³	370.80	
(5)	土地翻耕		hm²	3.10	
(6)	田坎修筑		100m³	7.44	
(7)	精制有机肥		t	16.28	
(8)	硫酸亚铁		t	2.09	
二	植被重建工程				
1	林草恢复工程				
(1)	栽植乔木（油松）		100 株	25.50	
(2)	栽植乔木（新疆杨）		100 株	8.40	
(3)	栽植灌木（沙棘）		100 株	3	
(4)	混播草籽(无芒雀麦、紫花苜蓿)		hm²	1.08	
(5)	种爬山虎		100 株	7.40	
三	生态恢复治理工程				
1	工业场地绿化工程				
	栽植油松		100 株	0.7	
2	矿山道路				
	栽植油松		100 株	20.46	
监测					
地质环境	1	地质灾害监测	点	15	一月一次，汛期一天一次
土地复垦	1	土壤质量监测	次	34	一年一次
	2	复垦植被监测	次	34	一年一次
生态环境	1	环境破坏、污染监测与生态系统监测	点	13	一年一次

2、投资估算

(1) 地质环境保护与恢复治理估算费用

服务期矿山地质环境治理静态总投资为 34.95 万元，动态总投资为 44.67 万元，其中工程施工费 14.52 万元，设备购置费用 0.00 万元，其他费用 2.25 万元，监测费 16.2 万元，预备费 11.7 万元。

表 12-2-2 服务期矿山地质环境治理工程投资估算总表

序号	工程或费用名称	费用（万元）	各费用占动态总费用的比例（%）
	(1)	(2)	(3)
一	工程施工费	14.52	32.51
二	设备费	0	
三	其他费用	2.25	5.04
四	监测与管护费	16.2	36.27
(一)	监测费	16.2	
(二)	管护费	0	
五	预备费	11.7	26.18
(一)	基本预备费	1.98	
(二)	价差预备费	9.72	
六	静态总投资	34.95	
七	动态总投资	44.67	100.00

表 12-2-3 服务期地环工程施工费估算表

序号	定额编号	单项名称	单位	工程量	综合单价	合计	合计（万元）
	(1)	(2)	(3)	(4)	(5)	(6)	(7)
	地质灾害防治工程						
1	20057+20283	服务期设计采场清理危岩体及石渣运输	100m ³	20.46	5658.21	115766.98	11.58
		泥石流防治工程					
2	20283	沟谷松散物石渣运输	100m ³	12	2449.45	29393.40	2.94
总计	-	-	-	-	-	145160.38	14.52

表 12-2-4 服务期矿山地质环境治理其他费用估算表

序号	费用名称	计算式	费用 (万元)	比例 (%)
	(1)	(2)	(3)	(4)
一	前期工作费		0.98	43.46
(1)	土地清查费	工程施工费 \times 0.5%	0.07	
(2)	项目可行性研究费	(工程施工费+设备购置费) \times 1%	0.15	
(3)	项目勘测费	工程施工费 \times 1.65%	0.24	
(4)	项目设计与预算编制费	(工程施工费+设备购置费) \times 14/500 \times 1.1	0.45	
(5)	项目招标代理费	(工程施工费+设备购置费) \times 0.5%	0.07	
二	工程监理费	(工程施工费+设备购置费) \times 12/500	0.35	15.50
三	拆迁补偿费			0.00
四	竣工验收费		0.47	20.73
(1)	工程复核费	(工程施工费+设备购置费) \times 0.70%	0.10	
(2)	工程验收费	(工程施工费+设备购置费) \times 1.4%	0.20	
(3)	项目决算编制与审计费	(工程施工费+设备购置费) \times 1%	0.15	
(4)	标识设定费	(工程施工费+设备购置费) \times 0.11%	0.02	
五	业主管理费	(工程施工费+设备购置费+前期工作费+工程监理费+拆迁补偿费+竣工验收费) \times 2.8%	0.46	20.31
合计			2.25	100

表 12-2-5 服务期矿山地质环境监测费用表

监测项目	监测点(个)	监测频率 (次/年)	监测年限(年)	监测单价(元)	监测费用(元)
地质灾害监测	15	12	9	100	162000
合计					162000

表 12-2-6 矿山地质环境基本预备费用表

序号	费用名称	工程	设备	其他	监测	小计	费率(%)	合计
		施工费	购置费	费用				
	(1)	(2)	(3)	(4)	(5)	(6)	(7)	(8)
2	服务期基本预备费	14.52	0	2.25	16.2	32.97	6	1.98

表 12-2-7 矿山地质环境治理工程总估算表单位：万元

年度	静态投资	价差预备费	动态投资
2023	4.4	0.26	4.66
2024	5.51	0.68	6.19
2025	5.97	1.14	7.11
2026	3.05	0.8	3.85
2027	7.24	2.45	9.69
2028	3.05	0.98	4.03
2029	1.91	0.96	2.87
2030	1.91	1.13	3.04
2031	1.91	1.32	3.23
合计	34.95	9.72	44.67

(2) 土地复垦估算费用

本方案复垦土地总面积 6.20hm²，土地复垦费用静态总投资 79.42 万元，单位面积静态投资为 8539.96 元/亩。土地复垦动态总投资为 106.26 万元，单位面积动态投资为 11425.99 元/亩。

(1) 土地复垦投资估算见表 12-2-8。

表 12-2-8 投资估算总表

序号	工程或费用名称	费用（万元）	占比（%）
一	工程施工费	61.43	57.81
二	其他费用	8.58	8.08
三	监测与管护费	4.91	4.62
(一)	复垦监测费	1.84	1.73
(二)	管护费	3.07	2.89
四	预备费	31.34	29.49
(一)	基本预备费	4.50	4.23
(二)	价差预备费	26.84	25.26
五	静态总投资	79.42	74.74
六	动态总投资	106.26	100.00

(2) 工程施工费估算见表 12-2-9。

表 12-2-9 工程施工费估算表

序号	工程名称	计量单位	工程量	综合单价(元)	工程施工费(万元)
一	土壤重构				
1	土壤剥覆工程				
(1)	砌体拆除	100m ³	3.65	9258.65	3.38
(2)	建筑垃圾清运	100m ³	3.65	3035.01	1.11
(3)	场地清理	100m ³	1.40	2449.45	0.34
(4)	客土覆盖	100m ³	370.80	1174.91	43.57
(5)	土地翻耕	hm ²	3.10	1548.76	0.48
(6)	田坎修筑	100m ³	7.44	2659.96	1.98
(7)	精制有机肥	t	16.28	1200	1.95
(8)	硫酸亚铁	t	2.09	900	0.19
二	植被重建工程				
	林草恢复工程				
(1)	栽植乔木(油松)	100 株	25.50	2487.05	6.34
(2)	栽植乔木(新疆杨)	100 株	8.40	1931.15	1.62
(3)	栽植灌木(沙棘)	100 株	3	366.65	0.11
(4)	种草籽(无芒雀麦、紫花苜蓿)	hm ²	1.08	1182.63	0.13
(5)	种爬山虎	100 株	7.40	312.84	0.23
合计					61.43

(2) 其他费用估算表见表 12-2-10。

表 12-2-10 其他费用估算表(万元)

序号	费用名称	计算式	预算金额	各项费用占其他费用的比例(%)
	(1)	(2)	(3)	(4)
1	前期工作费		3.30	38.50
(1)	土地清查费	工程施工费×费率(0.5%)	0.31	
(2)	项目可行性研究费	工程施工费	1.00	
(3)	项目勘测费	工程施工费×费率(1.5*1.1%)	1.01	
(4)	项目设计与预算编制费	工程施工费*1.1	0.68	
(5)	项目招标代理费	工程施工费×费(0.50%)	0.31	
2	工程监理费	工程施工费×费率	1.00	11.65
3	竣工验收费		2.37	27.63
(1)	工程复核费	工程施工费×费(0.70%)	0.43	
(2)	项目工程验收费	工程施工费×费(1.40%)	0.86	
(3)	项目决算编制及审计费	工程施工费×费(1.00%)	0.61	
(4)	整理后土地重估与登记费	工程施工费×费(0.65%)	0.40	
(5)	标志设定费	工程施工费×费(0.11%)	0.07	
4	业主管理费	=(1+2+3+工程施工费)×费率 (2.8%)	1.91	22.22
总计			8.58	

(4) 基本预备费估算表见表 12-2-11。

表 12-2-11 基本预备费估算表(万元)

序号	费用名称	工程施工费	设备购置费	其他费用	监测与管护费	小计	费率 (%)	合计
	(1)	(2)	(3)	(4)	(5)	(6)	(7)	(8)
一	基本预备费	61.43	0	8.58	4.91	74.92	6	4.50

表 12-2-12 分年度投资表

单位：万元

复垦时段	年限	静态投资	价差预备费	动态投资
2023	1	14.50	0.87	15.37
2024	2	7.72	0.95	8.67
2025	3	7.72	1.47	9.19
2026	4	7.72	2.03	9.74
2027	5	7.72	2.61	10.33
2028	6	7.72	3.23	10.95
2029	7	8.79	4.43	13.21
2030	8	8.79	5.22	14.00
2031	9	8.74	6.03	14.77
合计		79.42	26.84	106.26

(3) 生态环境保护估算费用

服务期矿山生态环境治理静态总投资为 10.19 万元，动态总投资为 12.31 万元，其中工程施工费 5.28 万元，设备购置费用 0.00 万元，其他费用 0.82 万元，监测费 3.51 万元，预备费 2.7 万元。

表 12-2-13 服务期矿山生态环境治理工程投资估算总表

序号	工程或费用名称	费用 (万元)	各费用占动态总费用的比例 (%)
	(1)	(2)	(3)
一	工程施工费	5.28	42.89
二	设备费	0	0.00
三	其他费用	0.82	6.66
四	监测与管护费	3.51	28.51
(一)	监测费	3.51	
(二)	管护费	0	
五	预备费	2.7	21.94
(一)	基本预备费	0.58	
(二)	价差预备费	2.12	
六	静态总投资	10.19	
七	动态总投资	12.31	100.00

12-2-14 矿山生态环境治理工程费总表

序号	定额编号	单项名称	单位	工程量	综合单价	合计	合计(万元)
	1	2	3	4	5	6	7
一	工业场地绿化工程						
1	90001	油松	100 株	0.7	2487.05	1740.94	0.17
	矿山道路绿化工程						
1	90015.38	油松	100 株	20.46	2487.05	51108.67	5.11
总计	-	-	-	-	-	52849.61	5.28

表 12-2-15 矿山生态环境治理其他费用估算表

序号	费用名称	计算式	费用(万元)	比例(%)
	(1)	(2)	(3)	(4)
一	前期工作费		0.36	43.21
(1)	土地清查费	工程施工费 \times 0.5%	0.03	
(2)	项目可行性研究费	(工程施工费+设备购置费) \times 1%	0.05	
(3)	项目勘测费	工程施工费 \times 1.65%	0.09	
(4)	项目设计与预算编制费	(工程施工费+设备购置费) \times 14/500 \times 1.1	0.16	
(5)	项目招标代理费	(工程施工费+设备购置费) \times 0.5%	0.03	
二	工程监理费	(工程施工费+设备购置费) \times 12/500	0.13	15.41
三	拆迁补偿费			0.00
四	竣工验收费		0.17	20.61
(1)	工程复核费	(工程施工费+设备购置费) \times 0.70%	0.04	
(2)	工程验收费	(工程施工费+设备购置费) \times 1.4%	0.07	
(3)	项目决算编制与审计费	(工程施工费+设备购置费) \times 1%	0.05	
(4)	标识设定费	(工程施工费+设备购置费) \times 0.11%	0.01	
五	业主管理费	(工程施工费+设备购置费+前期工作费+工程监理费+拆迁补偿费+竣工验收费) \times 2.8%	0.17	20.76
合计			0.82	100

表 12-2-16 服务期矿山生态环境监测费用表

监测项目	监测点(个)	监测频率(次/年)	监测年限(年)	监测单价(元)	监测费用(元)
生态系统环境监测点	13	1	9	300	35100
合计					35100

表 12-2-17 矿山生态环境基本预备费用表

序号	费用名称	工程施工费	设备购置费	其他费用	监测	小计	费率(%)	合计
	(1)	(2)	(3)	(4)	(5)	(6)	(7)	(8)
1	服务期	5.28	0	0.82	3.51	9.61	6	0.58

表 12-2-18 矿山生态环境治理工程总估算表单位：万元

年度	静态投资	价差预备费	动态投资
2023	0.41	0.02	0.43
2024	6.88	0.85	7.73
2025	0.41	0.08	0.49
2026	0.41	0.11	0.52
2027	0.41	0.14	0.55
2028	0.41	0.17	0.58
2029	0.41	0.21	0.62
2030	0.41	0.25	0.66
2031	0.44	0.29	0.73
合计	10.19	2.12	12.31

(4) 估算附表

单价分析表

工程名称	砌体拆除（水泥浆砌砖）				
定额编号	30073	单位	100m ³	金额单位	元
工作内容	拆除，清理，堆放。				
编号	名称	单位	数量	单价	小计
一	直接费				7779.97
(一)	直接工程费				7495.15
1	人工费				7333.81
-1	甲类工	工日	9.3	51.04	474.67
-2	乙类工	工日	176.6	38.84	6859.14
2	其他费用	%	2.2	7333.81	161.34
(二)	措施费	%	3.8	7495.15	284.82
二	间接费	%	6	7779.97	466.8
三	利润	%	3	8246.77	247.4
五	税金	%	9	8494.17	764.48
合计					9258.65

建筑垃圾清运

	1m³挖掘机挖装石渣自卸汽车运输（1.5-2km）				
	20285				单位：100m³
	项目名称	单位	数量	单价	小计（元）
一	直接费				1917.79
（一）	直接工程费				1847.59
1	人工费				102.2
	甲类工	工日	0.1	51.04	5.1
	乙类工	工日	2.5	38.84	97.1
2	机械费				1703.84
	挖掘机 1m³	台班	0.6	730.48	438.29
	推土机 59kw	台班	0.3	368.21	110.46
	自卸汽车 8t	台班	2.31	500.04	1155.09
3	其他费用	%	2.3	1806.04	41.54
（二）	措施费	%	3.80	1847.59	70.21
二	间接费	%	7	1917.79	134.25
三	利润	%	3	2052.04	61.56
四	材料价差				670.81
	柴油	kg	164.97	4.07	670.81
五	税金	%	9	2784.41	250.60
					3035.01

单价分析表

定额名称:	1m³ 挖掘机装石碴自卸汽车运输（场地清理）				
定额编号:	20283			定额单位:	100m³
工作内容:	装、运、卸、空回，运距 0.5-1km 以内				
序号	项目名称	单位	数量	单价(元)	小计(元)
一	直接费				1472.23
(一)	直接工程费				1418.33
1	人工费				102.2
-1	甲类工	工日	0.1	51.04	5.1
-2	乙类工	工日	2.5	38.84	97.1
2	机械费				1284.24
	挖掘机油 动 1m³	台班	0.6	733.11	439.87
	推土机 59kw	台班	0.3	368.82	110.65
	载重汽车 5t	台班	2.65	276.20	733.73
3	其他费用	%	2.3	1386.44	31.89
(二)	措施费	%	3.8	1418.33	53.9
二	间接费	%	7	1472.23	103.06
三	利润	%	3	1575.28	47.26
四	材料价差				624.66
	汽油	kg	79.5	4.97	395.32
	柴油	kg	56.4	4.07	229.34
五	税金	%	9	2247.20	202.25
合计					2449.45

单价分析表

工程名称	客土覆土 (1m³ 挖掘机挖装自卸汽车运土, 运距 1km)				
定额编号	10219			金额单位: 元	
顺序号	名称	单位	数 量	单 价	小 计
一	直接费				750.58
(一)	直接工程费				723.11
1.00	人工费				37.02
	甲类工	工日	0.09	51.04	4.49
	乙类工	工日	0.79	38.84	30.76
	其他费用		0.05	35.25	1.76
2.00	施工机械使用费				686.09
	推土机 59kw	台班	0.14	368.21	51.84
	单斗挖掘机 1m³	台班	0.19	730.48	141.42
	自卸汽车柴油型 8t	台班	0.93	500.04	466.44
	其他费用		0.04	659.70	26.39
(二)	措施费	%	0.38	723.11	27.48
二	间接费	%	0.06	750.58	45.04
三	利润	%	0.03	795.62	23.87
四	材料价差				258.41
	柴油	kg	63.55	4.07	258.41
五	税金	%	0.09	1077.90	97.01
合 计					1174.91

单价分析表

工程名称:	土地翻耕			金额单位: 元	
定额编号:	10043	II类土			
工作内容: 松土					
序号	项目名称	单位	数 量	单 价	小 计
一	直接费				1055.61
(一)	直接工程费				1016.96
1	人工费				475.77
	甲类工	工日	0.6	51.04	30.62
	乙类工	工日	11.4	38.84	442.78
	其他费用		0.50%	473.40	2.37
2	施工机械使用费				541.19
1021	拖拉机 59kW	台班	1.2	438.51	526.21
1049	三铧犁		1.2	10.24	12.29
	其他费用		0.50%	538.50	2.69
(二)	措施费	%	3.8%	1016.96	38.64
二	间接费	%	6%	1055.61	63.34
三	利润	%	3%	1118.94	33.57
四	材料价差				268.37
	柴油	kg	66	4.07	268.37
五	税金	%	9%	1420.88	127.88
	合 计				1548.76

单价分析表

田埂修筑					
定额编号：10042				单位：100m³	
工作内容：筑土、整修、夯实。					
编号	名称及规格	单位	数量	单价（元）	合价（元）
一	直接费				2235.15
(一)	直接工程费				2153.32
1	人工费				2011.34
	甲类工	工日	2.50	51.04	127.60
	乙类工	工日	48.50	38.84	1883.74
2	机械费				39.44
4040	双胶轮车	台班	13.60	2.90	39.44
3	其它费用	%	5.00		102.54
(二)	措施费（直接工程费为基数）	%	3.80		81.83
二	间接费（直接费为基数）	%	6.00		134.11
三	计划利润（直接费、间接费为基数）	%	3.00		71.08
四	材料价差				
五	未计价材料费				
六	税金（直接费、间接费、利润为基数）	%	9.00		219.63
	合计	元			2659.96

单价分析表

定额名称:	栽植油松				
定额编号:	90008			定额单位:	100 株
工作内容:	挖坑、栽植，浇水，覆土保墒，整形，清理。				
序号	项目名称	单位	数量	单价(元)	小计(元)
一	直接费				688.49
(一)	直接工程费				663.29
1	人工费				124.29
(1)	甲类工	工日	0		
(2)	乙类工	工日	3.2	38.84	124.29
2	材料费				535.70
(1)	树苗	m ³	102	5.00	510.00
(2)	水	m ³	5	5.14	25.70
3	机械费				0.00
4	其他费用	%	0.50	659.99	3.30
(二)	措施费	%	3.80	663.29	25.20
二	间接费	%	6.0	688.49	41.31
三	利润	%	3.00	729.80	21.89
四	材料价差				1530.00
	油松	株	102.00	15.00	1530.00
五	未计价材料费				0.00
六	税金	%	9.00	2281.70	205.35
合计					2487.05

单价分析表

定额名称:	栽植新疆杨				
定额编号:	90008			定额单位:	100 株
工作内容:	挖坑、栽植, 浇水, 覆土保墒, 整形, 清理。				
序号	项目名称	单位	数量	单价(元)	小计(元)
一	直接费				680.15
(一)	直接工程费				663.29
1	人工费				124.29
(1)	甲类工	工日	0	51.04	0.00
(2)	乙类工	工日	3.2	38.84	124.29
2	材料费				535.70
(1)	树苗	m ³	102	5.00	510.00
(2)	水	m ³	5	5.14	25.70
3	机械费				0.00
4	其他费用	%	0.50	659.99	3.30
(二)	措施费	%	3.80	663.29	25.21
二	间接费	%	6.0	688.49	41.31
三	利润	%	3.00	729.80	21.89
四	材料价差				1020.00
	新疆杨	株	102.00	10.00	1020.00
五	未计价材料费				0.00
六	税金	%	9.00	1771.70	159.45
合计					1931.15

单价分析表

定额名称:	栽植灌木（沙棘）				
定额编号:	90013			定额单位:	元
工作内容:	挖坑、栽植，浇水，覆土保墒，整形，清理。				
序号	项目名称	单位	数量	单价(元)	小计(元)
一	直接费				308.10
(一)	直接工程费				296.82
1	人工费				132.06
(1)	甲类工	工日	0	51.04	0.00
(2)	乙类工	工日	3.4	38.84	132.06
2	材料费				163.28
(1)	沙棘	株	102	1.50	153.00
(2)	水	m ³	2.0	5.14	10.28
3	其他费用	%	0.5	295.34	1.48
(二)	措施费	%	3.80	296.82	11.28
二	间接费	%	6.0	308.10	18.49
三	利润	%	3.00	326.58	9.80
四	材料价差	元			
五	税金	%	9.00	336.38	30.27
合 计		元			366.65

单价分析表

定额名称:	林下撒播草籽（每公顷 20kg）				
定额编号:	90031			定额单位:	hm ²
工作内容:	种子处理、人工撒播草籽、覆土				
序号	项目名称	单位	数量	单价(元)	小计(元)
一	直接费				993.75
(一)	直接工程费				957.37
1	人工费				334.02
(1)	乙类工	工日	8.6	38.84	334.02
2	材料费				600.00
(1)	无芒雀麦	Kg	10	30.00	300.00
(2)	紫花苜蓿	Kg	10	30.00	300.00
3	机械费				0.00
4	其他费用	%	2.50	934.02	23.35
(二)	措施费	%	3.80	957.37	36.38
二	间接费	%	6.0	993.75	59.63
三	利润	%	3.00	1053.38	31.60
四	材料价差				0.00
五	未计价材料费				0.00
六	税金	%	9.00	1095.16	97.65
合计					1182.63

单价分析表

定额名称:	栽植爬山虎				
定额编号:	90008			定额单位:	100 株
工作内容:	挖坑、栽植，浇水，覆土保墒，整形，清理。				
序号	项目名称	单位	数量	单价(元)	小计(元)
一	直接费				262.87
(一)	直接工程费				253.25
1	人工费				124.29
(1)	甲类工	工日	0	51.04	0.00
(2)	乙类工	工日	3.2	38.84	124.29
2	材料费				127.70
(1)	树苗	株	102	1.00	102.00
(2)	水	m3	5	5.14	25.70
3	机械费				0.00
4	其他费用	%	0.50	251.99	1.26
(二)	措施费	%	3.80	253.25	9.62
二	间接费	%	6.0	262.87	15.77
三	利润	%	3.00	278.65	8.36
四	材料价差				0.00
五	未计价材料费				0.00
六	税金	%	9.00	287.01	25.83
合计					312.84

单价分析表

工程名称	清理危岩体和石渣运输 单位 (100m ³)				
定额编号:	20057+20283	风钻钻孔、爆破、撬移、解小、翻渣、清面、石渣运输、运距 0.5-1.0km			金额单位: 元
编号	名称及规格	单位	数量	单价	小计
一	直接费				4119.26
(一)	直接工程费				3968.46
1	人工费				1364.60
	甲类工	工日	1.70	51.04	86.77
	乙类工	工日	32.90	38.84	1277.84
2	材料费				1203.49
	合金钻头	个	1.75	100	175.00
	空心钢	kg	0.95	4.25	4.04
	炸药	kg	34.00	10	340.00
	电雷管	个	50.50	1	50.50
	导电线	m	155.00	4.09	633.95
3	机械费				1400.37
	风钻(手持式)	台班	1.67	15.29	25.53
	修钎设备	台班	0.07	517.11	36.20
	载重汽车 5t	台班	0.20	280.98	56.20
	挖掘机油动 1m ³	台班	0.6	733.11	439.87
	推土机 59kw	台班	0.3	368.82	110.65
	自卸汽车 5t	台班	2.65	276.2	731.93
4	定额其他费用	%	2.90		0.00
(二)	措施费	%	3.8	3968.46	150.80
二	间接费	%	7.0	4119.26	288.35
三	利润	%	3.0	4407.61	132.23
四	材料价差				651.18
	柴油	kg	159.75	4.07	650.18
	汽油	kg	0.20	4.97	0.99
五	未计价材料费				
六	税金	%	9.0	5191.02	467.19
合 计					5658.21

第三节 总费用汇总与年度安排

一、总费用构成与汇总

服务期矿山环境保护与土地复垦静态总投资为 124.56 万元，动态总投资为 163.24 万元。其中，矿山地质环境治理静态投资为 34.95 万元，动态总投资为 44.67 万元；土地复垦静态总投资为 79.42 万元，动态总投资为 106.26 万元；矿山生态环境治理静态总投资为 10.19 万元，动态总投资为 12.31 万元。

前五年矿山环境保护与土地复垦静态总投资为 80.07 万元，动态总投资为 94.54 万元。其中，矿山地质环境治理静态投资为 26.17 万元，动态总投资为 31.5 万元；土地复垦静态总投资为 45.38 万元，动态总投资为 53.32 万元；矿山生态环境治理静态总投资为 8.52 万元，动态总投资为 9.72 万元。

表 12-3-1 总费用构成与汇总

序号	工程或费用名称	地质环境保护 费用（万元）	土地复垦费用 （万元）	生态环境保 护费用 （万元）	合计 （万元）
	(1)	(2)	(3)	(4)	(5)
一	工程施工费	14.52	61.43	5.28	81.23
二	设备费	0	0	0	0
三	其他费用	2.25	8.58	0.82	11.65
四	监测与管护费	16.2	4.91	3.51	24.62
(一)	监测费	16.2	1.84	3.51	21.55
(二)	管护费	0	3.07	0	3.07
五	预备费	11.7	31.34	2.7	45.74
(一)	基本预备费	1.98	4.50	0.58	7.06
(二)	价差预备费	9.72	26.84	2.12	38.68
六	静态总投资	34.95	79.42	10.19	124.56
七	动态总投资	44.67	106.26	12.31	163.24

二、年度经费安排

表 12-3-2 矿山地质环境保护与土地复垦年度经费投资估算表

年度	各类投资（万元）									总投资（万元）		
	地质环境保护			土地复垦			生态环境保护					
	静态投资	价差	动态投资	静态投资	价差	动态投资	静态投资	价差	动态投资	静态投资	价差	动态投资
2023	4.4	0.26	4.66	14.5	0.87	15.37	0.41	0.02	0.43	19.31	1.15	20.46
2024	5.51	0.68	6.19	7.72	0.95	8.67	6.88	0.85	7.73	20.11	2.48	22.59
2025	5.97	1.14	7.11	7.72	1.47	9.19	0.41	0.08	0.49	14.1	2.69	16.79
2026	3.05	0.8	3.85	7.72	2.03	9.75	0.41	0.11	0.52	11.18	2.94	14.12
2027	7.24	2.45	9.69	7.72	2.61	10.33	0.41	0.14	0.55	15.37	5.2	20.57
前五年小计	26.17	5.33	31.5	45.38	7.94	53.32	8.52	1.2	9.72	80.07	14.47	94.54
2028	3.05	0.98	4.03	7.72	3.23	10.95	0.41	0.17	0.58	11.18	4.38	15.56
2029	1.91	0.96	2.87	8.79	4.43	13.22	0.41	0.21	0.62	11.11	5.6	16.71
2030	1.91	1.13	3.04	8.79	5.22	14.01	0.41	0.25	0.66	11.11	6.6	17.71
2031	1.91	1.32	3.23	8.74	6.03	14.77	0.44	0.29	0.73	11.09	7.64	18.73
合计	34.95	9.72	44.67	79.42	26.84	106.26	10.19	2.12	12.31	124.56	38.68	163.24

表 12-3-3 前五年矿山环境保护与土地复垦治理范围、工程量及费用一览表

年度	治理范围	工作内容及工程量	静态投资 (万元)	动态投资 (万元)
第一年	准备工作、已有露天采场、设计采场所在的沟谷	①对设计采场所在的沟谷清理松散堆积物，清理量约 200m ³ 。 ②开展地质灾害预警监测工程，矿区所在沟谷处设置监测点，巡查沟谷两侧边坡崩滑情况、上游水情，汛期巡视沟谷洪水是否畅通。 ③对厂界颗粒物无组织监测、除尘器排气筒监测、厂界噪声、生物多样性、植树成活率、植被类型、群落高度、盖度、生物量、PH、有机质、全 N、有效 P、K、土壤侵蚀强度等进行监测。 ④矿山成立专门的土地复垦管理机构，落实资金、人员及设备部署，露天采场平台覆土 3840m ³ 、栽植油松 1067 株、栽植爬山虎 118 株、撒播草籽 0.64hm ² 、监测和管护。	19.31	20.46
第二年	1390m 平台损毁区域、设计采场所在的沟谷、1390m 台阶终了边坡	①工业场地绿化工程：矿区工业场地面积 1400m ² ，则共计需种植油松 70 株；矿区绿化的现状道路和设计道路长 1260m，共种植油松 1260 株。 ②对设计露天采场 1390m 台阶终了边坡清理危岩体，边坡总长度 159m，可能产生的危岩体量 127m ³ ，露天采场周边设立警示牌，禁止行人进入，对该台阶设置监测点。 ③对设计采场所在的沟谷清理松散堆积物，清理量约 200m ³ 。 ④继续开展地质灾害预警监测工程，矿区所在沟谷处设置监测点，巡查沟谷两侧边坡崩滑情况、上游水情，汛期巡视沟谷洪水是否畅通。 ⑤继续对厂界颗粒物无组织监测、除尘器排气筒监测、厂界噪声、生物多样性、植树成活率、植被类型、群落高度、盖度、生物量、PH、有机质、全 N、有效 P、K、土壤侵蚀强度等进行监测。 ⑥露天采场平台覆土 3900m ³ 、栽植油松 1084 株、栽植爬山虎 118 株、撒播草籽 0.65hm ² 、监测和管护。	20.11	22.59
第三年	1370m 平台损毁区域、设计采场所在的沟谷、1370m 台阶终了边坡	①对设计露天采场 1370m 台阶终了边坡清理危岩体，边坡总长度 614m，可能产生的危岩体量 491m ³ ，露天采场周边设立警示牌，禁止行人进入，对该台阶设置监测点。 ②对设计采场所在的沟谷清理松散堆积物，清理量约 200m ³ 。 ③继续开展地质灾害预警监测工程，矿区所在沟谷处设置监测点，巡查沟谷两侧边坡崩滑情况、上游水情，汛期巡视沟谷洪水是否畅通。 ④继续对厂界颗粒物无组织监测、除尘器排气筒监测、厂界噪声、生物多样性、植树成活率、植被类型、群落高度、盖度、生物量、PH、有机质、全 N、有效 P、K、土壤侵蚀强度等进行监测。 ⑤露天采场平台覆土 3960m ³ 、栽植油松 1100 株、栽植爬山虎 118 株、撒播草籽 0.66hm ² 、监测和管护。	14.1	16.79
第四年	1350m 平台损毁区域、设计采场所在的沟谷、1350m 台阶终了边坡	①对设计露天采场 1350m 台阶终了边坡清理危岩体，边坡总长度 749m，可能产生的危岩体量 599m ³ ，露天采场周边设立警示牌，禁止行人进入，对该台阶设置监测点。 ②对设计采场所在的沟谷清理松散堆积物，清理量约 200m ³ 。 ③继续开展地质灾害预警监测工程，矿区所在沟谷处设置监测点，巡查沟谷两侧边坡崩滑情况、上游水情，汛期巡视沟谷洪水是否畅通。	11.18	14.12

年度	治理范围	工作内容及工程量	静态投资 (万元)	动态投资 (万元)
	阶终了边坡	④继续对厂界颗粒物无组织监测、除尘器排气筒监测、厂界噪声、生物多样性、植树成活率、植被类型、群落高度、盖度、生物量、PH、有机质、全 N、有效 P、K、土壤侵蚀强度等进行监测。 ⑤露天采场平台覆土 4020m ³ 、栽植油松 1117 株、栽植爬山虎 118 株、撒播草籽 0.67hm ² 、监测和管护。		
第五年	1350m 平台损毁区域、设计采场所在的沟谷	①对设计采场所在的沟谷清理松散堆积物，清理量约 200m ³ 。 ②继续开展地质灾害预警监测工程，矿区所在沟谷处设置监测点，巡查沟谷两侧边坡崩滑情况、上游水情，汛期巡视沟谷洪水是否畅通。 ③继续对厂界颗粒物无组织监测、除尘器排气筒监测、厂界噪声、生物多样性、植树成活率、植被类型、群落高度、盖度、生物量、PH、有机质、全 N、有效 P、K、土壤侵蚀强度等进行监测。 ④露天采场平台覆土 4080m ³ 、栽植油松 1134 株、栽植爬山虎 118 株、撒播草籽 0.68hm ² 、监测和管护。	15.37	20.57
合计	-	-	80.07	94.54

第十三章 保障措施与效益分析

第一节 保障措施

一、矿山环境保障措施

1、组织保障

按照“谁开发，谁保护、谁破坏，谁治理”和“谁损毁，谁复垦”原则，明确方案实施的组织机构及其职责。

(1) 该矿山地质环境保护与土地复垦方案由矿山负责并组织实施。为了防止该方案的实施流于形式，必须成立专职机构，加强对本方案实施的组织管理，建立以矿区主要领导为组长的综合治理领导组，专职机构包括：生产技术负责人，财务负责人，地质技术负责人等，进行合理分工，各负其责。制定严格的管理制度，使专职机构工作能正常开展。专职机构要把矿山地质环境保护与土地复垦工作纳入矿山的重要日常工作，落实到矿山生产的每个环节，确保治理与复垦效果。

(2) 矿方应编制年度矿山地质环境保护与治理恢复工作总结，如实记录各项矿山地质环境监测资料。

(3) 在矿山地质环境治理施工中应严格按照建设项目管理程序实行招投标制，选择有施工资质、经验丰富、技术力量强的施工单位具体负责项目的实施。地质灾害的防治应贯彻“预防为主，防治结合”的原则，以达到保护地质环境，避免和减少灾害损失的目的。地质灾害治理工程的设计、施工、验收应当与主体工程的设计、施工、验收同时进行。

(4) 矿山生态环境质量会关系到周围居民的生存质量，矿方需要积极制定科学的生态恢复机制。将矿山复绿、生态修复纳入到日常工作当中，边开采边治理边恢复，尽量减少矿山开采活动对周围生态环境造成的破坏。安排专业人员做好生态环境日常监测工作，按每月每季度每年上报，保护好原有生态系统。

2、费用保障

明确落实矿山环境恢复治理费用来源、预存、管理、使用和审计等制度的措施。切实执行“山西省矿山环境治理恢复基金管理办法”。

按照“谁开发、谁保护，谁破坏、谁治理”的原则落实资金。按照“谁开发、谁保护，谁破坏、谁治理”的原则，矿山环境保护与治理恢复费用全部由矿山承担。按照国家及地方有关规定缴存矿山环境治理恢复基金。矿山应当依照国家及地方有关规

定，按时、足额缴存矿山环境治理恢复基金，缴存标准和缴存办法按照山西省的规定执行，矿山环境治理恢复基金的缴存数额不得低于矿山环境治理恢复所需费用。

3、监管保障

本方案经审定批准实施后，将作为本项目矿山恢复治理的主要依据。相关单位和人员需认真贯彻执行国家法律法规，完善地方配套法规，需要制定有针对性的管理办法。

4、技术保障

加强对矿山企业技术人员的培训，组织专家咨询研讨，开展试验示范研究，引进先进技术，跟踪监测，追踪绩效。

(1) 采用先进技术，制定切实可行的技术方案，为规划项目提供后续技术支撑，提高项目实施的可行性和科学性。严格执行工程建设程序，通过计划、设计、预算、招标、包建程序，做好工程实施前的准备工作，通过强化建设单位责任和工程监理，对工程施工过程中的造价、质量和进度全方位的控制。通过严格的工程验收，质保期责任的结算付款程序，确保工程质量达标后再交付使用。

(2) 施工过程中按《建筑边坡工程技术规范》（GB50330-2002）合理开挖边坡、并进行支护。按《滑坡防治工程勘查规范》（GB/T32864-2016）、《滑坡防治工程设计与施工技术规范》（DZ/T0219-2006）、《泥石流灾害防治工程勘查规范》（DZ/T0220-2006）、《崩塌、滑坡、泥石流监测规范》（DZ/T0221-2006）等规范要求开展矿区地质灾害防治工作。按《矿山生态环境保护与恢复治理技术规范》（HJ651-2013）要求进行生态环境恢复治理。

(3) 实施本方案设计到各类专业技术人员结构、来源、分工、施工监理组织和地方行政主管部门的技术服务和监督，施工人员的技术培训等问题。因此，矿山必须配备相应的专业技术队伍，并有针对性地加强专业技术培训，应强化施工人员的矿山地质环境保护意识，提高施工人员的矿山地质环境保护与土地复垦技术水平，以确保矿山地质环境保护工程按期保质保量完成。要依据批复的“矿山环境保护方案”，因地制宜，因害设防，要优化防治结构，合理配置工程与生物防治措施，使工程措施与生物防治措施有机结合。

二、土地复垦保障措施

（一）组织保障措施

按照《土地复垦条例》的规定，本项目严格按照批准的项目设计和相关标准开

展各项工作，不得随意变更和调整。岚县自然资源局是方案实施的监督管理机构，岚县金隅水泥有限公司石灰岩矿分公司为该方案实施的组织实施义务人，全面负责本项目土地复垦工作，按照该矿生产规模，设置由主要领导为组长的土地复垦工作领导小组，统一领导和协调本矿土地复垦工作。设置土地复垦管理机构，选调责任心强，政策水平较高，懂专业的得力人员，具体负责矿区土地复垦的各项工作。

企业管理机构应严格按照建设工程招投标制度选择和确定施工队伍，并对施工队伍的资质、人员的素质乃至项目经理、工程师的经历、能力进行必要的严格的考核。同时，加强规章制度建设和业务学习培训，防止质量事故、安全事故的发生。

（二）资金保障措施

1、资金来源

资金来源遵循以下原则：

- (1)“谁损毁，谁复垦”的原则；
- (2)复垦资金进入成本的原则；
- (3)按实际生产能力计提的原则；
- (4)复垦资金投入应按动态投资提取，集中在前期提取的原则。

按照《土地复垦条例》：基本建设过程中损毁的土地，土地复垦费用和土地损失补偿费从基本建设投资中列出；生产过程中损毁的土地，土地复垦费用从企业生产成本中列支。国土资发[2006]225号文件规定：“土地复垦费用列入生产成本或建设项目总投资并足额预算”。

岚县金隅水泥有限公司石灰岩矿分公司土地复垦工程动态总投资为 106.26 万元。根据《土地复垦条例实施办法》，矿方应在本土地复垦方案备案后，与岚县自然资源局在双方约定的银行建立土地复垦费用专门账户，按照方案确定的资金数额，在土地复垦费用专门账户中足额预存土地复垦费用。

岚县金隅水泥有限公司石灰岩矿分公司作为土地复垦义务人，应将土地复垦费用纳入矿山生产成本，从矿山投产开始逐年提取土地复垦资金。按照《土地复垦条例实施办法》第十九条要求：“生产建设周期在三年以上的项目，可以分期预存土地复垦费用，但第一次预存的数额不得少于土地复垦费用总金额的百分之二十。余额按照土地复垦方案确定的土地复垦费用预存计划预存，在生产建设活动结束前一年预存完毕”。并将土地复垦资金列入生产成本。如果生产能力变化，增加或减少复垦费用，按产值计提资金。

土地复垦工程涉及资金量大、项目多，要保证资金和项目发挥最佳效益，就必须制定好工程建设方案，要严格项目的设计和施工管理。工程建设实行规范化管理。做到精心组织、精心施工。对资金要单独设账，封闭运行，专款专用。任何部门和任何人不得挪用、串用、挤占工程建设资金。要保证将土地复垦资金真正用到土地复垦工程上来，对资金的使用要有制约、检查和监督机制。要加强对工程建设的检查、监督，对工程建设全过程进行监督管理。

依据国土资发[2006]225号《关于加强生产建设项目土地复垦管理工作的通知》、《关于加强和改进土地开发整理工作的通知》(国土资发[2005]29号)规定，复垦资金的管理与使用遵循以下原则：

- (1)设立资金专户，专款专用；
- (2)取之于矿，用之于土地复垦，保障复垦资金；
- (3)复垦资金实行先计划后使用；
- (4)自然资源行政主管部门先审核批准复垦计划和资金预算，然后按照批复的复垦计划使用资金；
- (5)复垦工程施工结束后，由自然资源行政主管部门组织专家进行竣工验收；
- (6)复垦资金的使用，接受社会 and 群众的监督；

在项目实施过程中，各有关单位要加强资金使用专款专用、专项管理、单独核算规定，任何单位和个人不得超支出范围和标准开支，更不得截留和挪用项目资金；要建立、健全项目会计核算和内部稽核制度，对项目资金实行全过程的财务管理与监督；要严格项目资金竣工决算，规范项目的业绩考评和追踪问效。

表 13-1-1 土地复垦资金计提安排表

阶段	年度	投资额度(万元)	年度复垦费用预存额(万元)	阶段复垦费用预提额(万元)
已预存	2020		16.83	16.83
第一阶段	2023	14.5	17.89	89.43
	2024	7.72	23.85	
	2025	7.72	23.85	
	2026	7.72	23.84	
	2027	7.72		
第二阶段	2028	7.72		
	2029	8.79		
	2030	8.79		
	2031	8.74		
合计		79.42	106.26	106.26

（6）按实际生产能力计提

复垦资金应按土地复垦资金计提安排表计提，但由于矿山开采时间较长，计提资金应考虑矿山每年的实际生产能力和利润，遵循《土地复垦条例实施办法》，采取多产多提，少产少提的方法，根据矿山的实际情况和静态、动态吨矿进行计提额度计算。

2、资金使用

为确保土地复垦工程的实施，复垦义务人在资金使用时应结合项目实施实际制定一套行之有效的管理施工方案，为保证土地复垦项目的顺利实施奠定坚实的基础。计划主要采取的施工：

（1）建立土地复垦项目资金专户、设置专账，及时将每年计提的土地复垦资金入专户，实行专账、专人管理，并实行先入后用的办法。

（2）项目建设严格执行进度拨款制度，规范资金运行网络。坚持按项目计划，按工程进度拨款。即：土地复垦义务人应当按照土地复垦方案确定的工作计划和土地复垦费用的使用计划，向损毁土地所在地县级自然资源主管部门申请出具土地复垦费用支取通知书。县级自然资源主管部门应当在七日内出具土地复垦费用支取通知书。土地复垦义务人凭土地复垦费支取通知书，从土地复垦费用专门账户中支取土地复垦费用，专项用于土地复垦。

（3）严格审核工程单据。即第一次拨款使用完毕后，项目实施单位将原始凭证报国土部门，经审查无误后填制核销单，项目单位凭核销单记帐，再按工程进度第二次拨款。

（4）实行项目资金报表制度。为了及时掌握资金使用情况，资金拨出后，项目主管部门(自然资源部门)按照资金流向到工程现场看进度，查资金到位及使用情况，发现问题及时纠正。

（5）建立健全质量监督体系，对大宗的物质和设备购置一律实行招标采购。从原材料购进，到工程施工，设有专职工程质量监督员，自然资源主管部门根据质量监理的合格手续兑现工程资金，对质量不合格的工程拒付资金。

（6）坚持竣工工程审计制度，阶段复垦工程完工后，按工程实施阶段编制工程决算，登记好账务，接受审计部门审计。建立和完善跟踪监测和验收制度。对土地复垦项目的建设进度、工程质量和资金使用等情况，进行全程跟踪监测，开展定期或不定期的检查，项目实施完毕后，组织专家和有关人员进行验收，确保土地复垦目

标的实现。

(7)加强项目后续管理。通过广泛的宣传，提高矿区土地复垦区群众对土地复垦项目后续管理重要性的认识，并通过“乡规民约”等形式，对项目的后续管理做出安排，确保项目的可持续性，充分发挥其效益。

(8)做好固定资金登记、移交和管护施工的落实工作。工程验收合格后，及时移交资产，投入使用，发挥效益。同时制定严格的管护制度，落实管护责任，严防资产流失。使有限的资金发挥更大的效益，促进项目工程顺利实施。

（三）监管保障

参与项目勘察、设计、施工及管理的单位，必须具备国家规定的资质条件，并取得相应的资质证书，项目质量管理必须严格按照有关规范、规程执行；施工所需材料须经质检部门验收合格后方可使用；工程竣工后，应及时报请财政部及国土资源部行政主管部门组织专家验收，且要在土地复垦设施竣工验收时提交监测专项报告。

土地复垦工作具有长期性、复杂性、综合性。方案经上级批准后，建设单位应主动与地方自然资源行政主管部门取得联系，密切合作安排渣地复垦，自觉接受地方土地行政主管部门的监督检查，确保土地复垦方案的实施。

资金拨付由施工单位根据工程进度提出申请，经主管部门审查签字后，报财务审批。在拨付资金之前，必须对上期资金使用情况进行检查验收，合格后资金才能拨付。对滥用和挪用资金的，追究当事人、相关责任人的责任，给予相应的行政、经济和刑事处罚。

（四）技术保证措施

(1)技术监督措施

监督人员一定要经过认真筛选，推选出有较高理论和专业技术水平、具有土地复垦工程设计、施工能力和较强责任感和较高的职业道德的监督人员，开展监督工作。为保证施工进度与施工质量，由岚县金隅水泥有限公司石灰岩矿分公司建设管理部门派出 1 至 2 名技术人员，在现场开展土地复垦工程施工的监理协调工作，负责施工中的技术监督工作，并接受当地土地行政主管部门的监督检查和验收工作，以确保工程按期保质保量完成。地方土地行政主管部门根据情况可不定期进行检查。

(2)土地复垦方案的设计与施工

建设单位应保证严格按土地复垦方案设计报告的实施规划和设计图纸进行各项

措施的具体施工。岚县金隅水泥有限公司石灰岩矿分公司土地复垦工作应纳入岚县土地复垦总体规划，接受当地政府和土地行政部门的指导和监督。矿区土地复垦管理应与地方土地复垦管理相结合，互通信息、互相衔接，确保土地复垦设施质量，提高经济、社会和环境效益。

为保证土地复垦防治工程的顺利实施，首先要选择具有一定经验和力量及具备资质的施工队伍。治理工程可由当地乡村承包，也可由专业公司承包。施工期间矿区土地复垦管理部门应有专门技术人员负责工程质量与进度的落实。

实施土地复垦方案的施工单位，除具有一般工程技术人员负责土地复垦工程的施工外，还应具有土地复垦专业的工程技术人员，重点负责指导监督工程与生物措施的施工。

(3)完善管理制度

为保证方案的顺利开展和实施，要注重治理工作的科学性和系统性，应建立健全的土地复垦技术档案和管理制度。

档案建立与管理应保证全面、系统、科学、时间和项目齐全，所有的数据资料准确可靠。各年度或工程每个阶段结束后，要把所有的资料及时归档，不能任其堆放和失落。要有专人管理或由矿区机关档案室专门立柜管理，以便查找应用。

第二节 效益分析

本方案的实施，可以预防地质灾害的发生，减少矿山开采对环境的污染破坏，有效缓解矿区开采对土地造成的损毁程度，对于防止矿区水土流失、遏制生态环境恶化起到了积极作用。在发展矿区经济的同时，也有效改善了矿区及其周边地区的生产和生活环境，促进了生态多样性发展。分别从经济效益、生态效益和社会效益三个方面进行讨论。

一、矿山环境效益分析

1) 社会效益

本项目地质环境保护方案的实施，将可避免矿区受地质灾害的威胁，保障人民群众的生命财产安全，使矿区内的群众安居乐业，使矿区周边的村庄、土地资源、水资源等得以最大限度的保护，对营造一个良好的矿区生产环境，树立工程形象，创造良好的社会环境，促进当地经济的发展将起到重要的促进作用。

2) 环境效益

方案通过地质灾害的防治保护了区内居民的居住环境；防止了水土流失，有利于农作物和植被的生长，有助于生态环境的改善。方案的实施环境效益显著。改善区内生态环境质量，美化地形地貌景观，具有良好的、长远的环境效益，符合当前政府提倡可持续发展政策，能够促进经济和社会的可持续发展。具体表现在：

通过对受影响的林地、草地采取补种油松和紫花苜蓿等措施，可以恢复和增加植被覆盖率，进一步促进野生动物的繁殖、减少风沙、调节气候、净化空气、美化环境，改善生态环境，创建一个有利于生产生活、环境优美的矿山生态环境。

3) 经济效益

矿山地质环境治理工程是防灾、减灾工程，是以防止和减轻正在或可能发生的各种灾害为主要目的的工程。防灾、减灾工程的经济效益主要由减灾效益和增值效益两部分组成，并以减灾效益为主，增值效益为辅，或只有减灾效益而没有增值效益。

综上所述：保护方案实施后，可使评估区资产得到保护，居民安居乐业，社会和谐，其社会、环境、经济效益显著。

二、土地复垦效益分析

土地复垦工程效益，包括经济效益、社会效益和环境效益三个方面。

（一）经济效益

土地复垦工程的经济效益体现在直接经济效益以及间接经济效益两个方面。其中，直接经济效益是指通过土地复垦工程对土地的再利用带来的农业产值。间接经济效益是通过土地复垦工程实施而减少的对环境破坏等需要的生态补偿费。

本方案中复垦责任范围为 6.20hm^2 ，其中复垦为旱地面积为 0.31hm^2 ，旱地按照年增收 $8000\text{元}/\text{hm}^2$ 的纯收入计算，复垦为乔木林地面积为 4.12hm^2 ，乔木林地按照年增收 $6000\text{元}/\text{hm}^2$ 的纯收入计算，复垦为灌木林地面积为 0.06hm^2 ，灌木林地按照年增收 $4500\text{元}/\text{hm}^2$ 的纯收入计算，则复垦土地每年可产生经济效益 3.12 万元。

（二）社会效益

土地复垦是关系到社会经济持续发展的大事，不仅对发展农业生产和矿石生产事业有重要意义，而且是保证矿区经济可持续发展的重要组成部分。其社会效益主要体现在以下几方面：

a)、增加就业岗位。经济复垦整治，给当地矿区居民提供了更多的用地，复垦后

土地经营管理、种植需要更多的工作人员，因此为项目区居民提供更多的收入，同时也能够为项目区人民提供更多的就业机会，对于维护社会安定起到了积极的作用。

b)、改善土地利用结构。本工程土地复垦项目实施后，通过建设人工林地，增加恢复林草植被等，对于改善项目建设影响范围及周边地区的土地利用结构起到了良好的促进作用，从而促进当地林、牧业协调发展。

（三）生态环境效益

本方案中，按照“合理布局、因地制宜”的原则对矿产资源开采造成的损毁进行治理，建立起新的土地利用生态体系，形成新的人工和自然绿色景观，尽量使矿区开采对生态环境的影响减小到最低，使矿区周边的生态环境有大的改观。本项目土地复垦对生态环境的影响表现在以下几个方面：

a)、对生物多样性的影响

复垦项目实施之后较实施之前植被覆盖率得到明显提高，将有效遏制项目区及周边环境的恶化，在合理管护的基础上最终实现植物生态系统的多样性与稳定性。吸引周边动物群落的回迁，增加动物群落多样性，达到植物动物群落的动态平衡。

b)、对空气质量和局部小气候的影响

土地复垦通过对生态系统重建工程，将对局部环境空气和小气候产生正效与长效影响。具体来说，植树、种草工程不仅可以防风固沙，还可以通过净化空气改善周边区域的大气环境质量，这些都是目前无法用“价值”来分析的。

c)、对土地的影响

土地复垦可以有效的防止水土流失，减少土地进一步干旱贫瘠而导致沙化；耕地面积的增加，地面林草植被优化，促进野生动物的繁殖，减少沙化、调节气候、净化空气、美化环境。因此，生态环境效益显著。

第三节 公众参与

1、公众参与的目的

“公众参与”是一种有计划的行动；它通过政府部门和开发行动负责单位与公众之间双向交流，使公民们能参加决策过程并且防止和化解公民和政府与开发单位之间、公民与公民之间的冲突。

2、公众参与的阶段

土地复垦工作是一项涉及到区域社会、经济、环境等多方面发展的重要工程，包括复垦方案编制前的公众参与、方案编制过程以及根据工程施工过程中的公众参与。复垦方案编制的公众参与包括两个阶段：①土地复垦方案编制前，即资料收集、现状调查阶段；②土地复垦方案编制中，包括初步复垦措施可行、损毁土地预测、复垦目标、资金估（概）算阶段；③方案实施期间调查方案对当地现状的适应性。因此，土地复垦方案公众参与中各级专家、管理部门的意见以及目前岚县金隅水泥有限公司石灰岩矿分公司矿界范围内居民态度对于复垦工作的开展具有重要的影响意义，通过公众参与，能够使土地复垦方案的规划和设计更完善、更合理、更可行，从而有利于最大限度发挥土地复垦工作综合的和长远的效益。

3、公众参与的形式

土地复垦方案公众参与的形式主要为问卷调查。问卷调查的主要对象包括政府有关部门、社会团体以及当地居民，参与方式以发放统一调查表为主，最后对调查结果统计、分析和处理。由于本项目区内土地绝大多数为集体所有，为进一步确定该方案在岚县金隅水泥有限公司石灰岩矿分公司实施与管理的可操作性，针对不同的土地权益人，采用对项目区的采用问卷调查和公告的形式，并咨询了当地自然资源局、环保局等部门。

本次共发放调查问卷 7 份，回收 7 份，参加人员全部为当地村民。调查结果汇总见表 13-3-1 及 13-3-2。

表 13-3-1 公众参与调查统计结果

	分类	样本数	占有效样本比例 (%)
调查对象	土地使用人（村民）	10	100
性别	男	9	90
	女	1	10
年龄	18~29	1	10
	30~49	7	70
	50 及以上	2	20
文化程度	初中及初中以下	4	40
	高中或中专	3	30
	大专或本科	3	30

表 13-3-2 公众参与调查统计结果

内容	数量	比例（%）	
您认为该项目对您的生活有何影响	有利	5	50
	不利	0	0
	无影响	5	50
您认为当地目前的土地利用状况怎样	很好	1	10
	较好	1	10
	一般	8	80
	较差	0	0
	不清楚	0	0
您认为该项目的建设对当地土地和环境的影响为	没有任何影响	2	20
	有影响，但不影响正常生活和生产	8	80
	影响正常生活和生产，需要治理	0	0
	影响恶劣，生活和生产无法继续	0	0
你认为该项目的建设对当地生态环境和农作为的产量是否有影响	严重影响	0	0
	有影响，不严重	7	70
	基本没有	3	30
项目造成的土地破坏，您认为采取什么措施比较合理	建设单位进行复垦	8	80
	经济补偿	2	20
	建设单位补偿、公众自己复垦	0	0
您认为本复垦方案能够对当地居民的生活有所改善	没有，改善不大	2	20
	有，会给当地居民带来就业机会	6	60
	有，可以改善当地的土壤和植被的覆盖环境	2	20
您认为本方案提出的预防及复垦措施是否合理	不合理，建议在备注中说明	0	0
	基本合理	8	80
	合理	2	20

根据公众参与调查结果，该地区农民主要关心的问题是：土地复垦问题、恢复治理问题等。为此本复垦方案报告书提出，对损毁的土地按时、按质、按量复垦，改善土壤状况，提高土地利用水平，尽快恢复当地的生态环境和土地生产能力。本复垦方案本着公平科学合理的原则，最大限度的将复垦责任范围的土地复垦为林地。

(4) 方案编制期间公众参与

为了保证方案的切实可行性，本方案在编制过程中一直通过电话、邮件及现场交流及等方式保持与业主单位及当地相关主管部门及土地权属人的联系。就项目编制过程所遇到的实际性难题征求多方意见，确保方案真正体现土地权属人的意愿，方案的目标与标准符合土地利用总体规划。从而避免日后方案实施阶段可能出现的各种矛盾，提高方案的可操作性。

（5）方案实施期间公众参与

后期的公众参与，主要是指在影响区土地复垦方案编制完成后，方案实施过程中的公众参与。影响区后期的公众参与将仍旧采取座谈会形式，即由地方自然资源局、环保局、地方镇政府领导，以及岚县金隅水泥有限公司石灰岩矿分公司技术人员组织座谈会，由于复垦年限较长，结合当地实际情况以及工程措施监测和生物管护措施，将每隔3年进行一次座谈会，座谈会的主要有以下内容：

1) 每个复垦阶段的实际复垦面积是否与土地复垦方案一致，如果不一致，将提出合理可行的补充方案，避免对下一阶段的土地复垦产生影响，形成积累负债；

2) 每个复垦阶段的植被长势进行监测调查情况，对出现退化的植被种类以及病虫害等情况进行记录，并及时补种；

3) 分析复垦实施后，对当地生态、环境的实际影响，如若影响较大，则需要调查、分析，影响的原因、范围、程度等，从而分析出可行的治理措施；

4) 对复垦实施比较好的工作提出来，作为下一步工作的借鉴；对于存在的其他问题，进行讨论，提出相应的改造、补救方案，以使土地复垦工作落实到实处的同时，对影响区的生态、环境的恢复和重建起到一定的推动作用。

第六部分 结论与建议

第十四章 结论

一、方案确定的矿产资源储量、利用情况、生产规模、服务年限

截至 2021 年 12 月 31 日，矿山保有推断资源量 916.46 万吨。矿山内有耕地，按 5m 留设保护边界。经绘制采场终了境界线后，对设计利用资源量进行了估算。经计算，扣除边坡占用资源量 259.73 万 m³ (675.31 万 t)，设计利用资源量 92.75 万 m³ (241.15 万 t)，露天开采阶段回采率 95%，可采资源量为 88.11 万 m³ (229.09 万 t)。设计矿山生产规模为 45 万 t/年，矿山服务年限为 5.1 年。

二、方案确定的开拓方案、开采方案及主要开采工艺

(1) 推荐产品方案为：开采出矿石后，采用反击式破碎机破碎，振动筛筛分成 <10mm、10-20mm、20-40mm、40-80mm 四种粒度的石子后进行销售。

(2) 《方案》确定的开拓运输方案为山坡露天半壁堑沟公路开拓，汽车运输方式。工作阶段高度 10m，终了阶段高度 20m。开采阶段坡面角黄土 45°、岩石 70°，终了阶段坡面角黄土 45°、岩石 70°，最终边坡角 58°，安全平台宽度 4m，清扫平台宽度 6m。本方案开采方式为露天开采，主要剥采工艺包括穿孔、爆破、采装、运输。采用 KQD-80 型潜孔钻机穿孔，然后用沃尔沃 EC240B 型 (1.2m³) 挖掘机铲装矿石，ZL50 装载机配合，12t 自卸汽车运输。采掘要素：最小底宽 30m，最小工作平台宽度 40m，挖掘机工作线长度 150-100m。

三、选矿工艺、尾矿及设施

本矿产品方案为开采出矿石后，采用反击式破碎机破碎，振动筛筛分成 <10mm、10-20mm、20-40mm、40-80mm 四种粒度的石子后进行销售。不涉及选矿。

四、矿山地质环境影响评估

(一) 现状

1、地质灾害：现状条件下，评估区内未发现崩塌、滑坡、泥石流地质灾害。对照《编制规范》附录 E 表 E.1，现状地质灾害危害影响程度分级为“较轻”级，面积 12.75hm²。

2、含水层破坏现状：现状条件下，采矿活动对评估区含水层影响程度“较轻”，面积 12.75hm²。

3、地形地貌破坏现状：现状评估认为，采矿活动对地形地貌景观影响分为两

个区：①影响严重区，位于现状采场、现状工业广场、已有矿区道路，总面积 0.39hm²。
②影响较轻区：除严重区以外区域，面积 12.36hm²。

（二）预测

1、地质灾害预测评估：服务期将矿山地质灾害影响程度分为两个区：①影响较严重区：分布在服务期设计采场，影响面积 5.21hm²；②影响较轻区，位于评估区其他区域，面积 7.54hm²。

2、含水层破坏预测评估：采矿活动对评估区含水层影响程度“较轻”，面积 12.75hm²。

3、地形地貌破坏预测评估：采矿活动对采对地形地貌景观影响分为两个区：①影响严重区，分布在服务期设计采场、设计矿山道路、设计取土场、现状采场、现状工业广场、已有矿区道路，影响面积 5.60hm²；②影响较轻区，位于评估区其他区域，面积 7.15hm²。

五、矿山地质环境影响与治理恢复措施

依据矿山地质环境综合评估结果，结合矿山服务年限和开采计划，参照相关法律法规及技术规程，制定了本次矿山环境保护与综合治理原则，确定了矿山环境保护与综合治理目标和任务，对矿山环境保护与综合治理恢复进行了总体工作部署。

（1）地质灾害防治工程：服务期累计边坡长度约 2557m，清理危岩体量约 2046m³；对设计采场所在沟谷泥石流物源清理，清理量约 1200m³。

（2）含水层破坏防治工程：根据现状评估及预测评估结果，矿山的开采对含水层的影响较轻，暂不布置防治工程。

（3）地形地貌景观和植被景观恢复治理包括设计露天采场覆土复绿、现有道路、设计道路、设计取土场地形地貌恢复治理，治理工程设计与土地复垦一致。

六、矿山生态环境影响与治理恢复分区

（一）现状

现状评估认为：采矿活动对生态环境影响分为“严重区”和“较轻区”：“严重区”位于现状采场、现状工业广场、已有矿区道路，总面积 0.39hm²；“较轻区”位于除“严重区”以外的其他区域，面积为 12.36hm²。

（二）预测

服务期预测认为：采矿活动对生态环境影响与破坏分为“严重区”和“较轻区”：“严重区”分布在服务期设计采场、设计矿山道路、设计取土场、现状采场、现状工业广场、已有矿区道路，影响面积 5.60hm²；“较轻区”位于除“严重区”以外的其他区域，面积为 7.15hm²。

七、矿山生态环境影响与治理恢复措施

根据生态环境综合评估结果，制定了治理原则，确定了生态环境治理恢复的目标和任务，进行了总体部署，制定保护矿山生态环境的各项制度，落实人、财、物的保证措施，保障各种设施正常运行。

工业场地绿化工程：矿区工业场地面积 1400m²，则需种植油松 70 株；

矿区道路绿化工程：矿区绿化的现状道路和设计道路长 1260m，则需种油松 1260 株。

八、治理恢复工程措施及费用估算

1、本方案针对不同的防治区制定了相应的矿山地质环境保护及治理恢复工程，矿山环境治理方式主要以地质灾害防治、地形地貌景观防治、植被恢复为主，以监测措施为辅，防治工程主要包括矿山地质灾害防治工程、地形地貌景观破坏防治工程及矿山地质环境监测工程。

2、服务期矿山环境保护与土地复垦静态总投资为 124.56 万元，动态总投资为 163.24 万元。其中，矿山地质环境治理静态投资为 34.95 万元，动态总投资为 44.67 万元；土地复垦静态总投资为 79.42 万元，动态总投资为 106.26 万元；矿山生态环境治理静态总投资为 10.19 万元，动态总投资为 12.31 万元。

前五年矿山环境保护与土地复垦静态总投资为 80.07 万元，动态总投资为 94.54 万元。其中，矿山地质环境治理静态投资为 26.17 万元，动态总投资为 31.5 万元；土地复垦静态总投资为 45.38 万元，动态总投资为 53.32 万元；矿山生态环境治理静态总投资为 8.52 万元，动态总投资为 9.72 万元。

九、损毁土地状况

根据本方案开发利用部分、《资源储量核实报告》及现场实地踏勘，本次开采损毁土地面积为 6.20hm²。其中已损毁土地总面积为 0.39hm²，其中工业场地压占损毁土地面积为 0.14hm²，已有露天采场挖损损毁土地面积为 0.05hm²，已有矿山道路压占损毁土地面积为 0.20hm²；拟损毁土地面积为 5.82hm²，包括拟挖损露天采场面积为 5.21hm²，拟挖损取土场面积为 0.18hm²，拟压占矿山道路损毁土地

0.43hm²。已挖损露天采场与拟挖损露天采场重复损毁土地面积为 0.01hm²。统计损毁土地时扣除重复损毁，不重复计算，故该矿损毁土地为已损毁土地加拟损毁土地扣除重复损毁土地，面积为 6.20hm²，土地取得方式为租赁。

该项目复垦区和复垦责任区面积 6.20hm²，最终复垦土地面积 4.81hm²，土地复垦率为 69.91%。

十、土地复垦措施

本次复垦工程主要包括露天采场复垦工程、工业场地复垦工程、取土场复垦工程、矿山道路管护工程。

根据土地复垦工程设计原则、适宜性评价结果以及将来的复垦效益分析，露天采场平台及台阶、工业场地复垦为乔木林地，树种选用油松，草种选用紫花苜蓿和无芒雀麦，复垦措施为覆盖客土、栽植油松、播撒草籽。露天采场边坡在坡脚植被恢复、采取绿化措施种植爬山虎。取土场平台复垦为乔木林地，树种选用油松，草种选用紫花苜蓿和无芒雀麦，复垦措施为栽植油松、播撒草籽。取土场边坡复垦为灌木林地，树种选用沙棘，草种选用紫花苜蓿和无芒雀麦，栽植沙棘、播撒草籽。矿山道路复垦为农村道路，宽度为5m，两边各留3m栽植行道树（新疆杨），留作农业生产和管护使用。

十一、土地复垦工程及费用

岚县金隅水泥有限公司石灰岩矿分公司复垦土地总面积 6.20hm²，土地复垦费用静态总投资 79.42 万元，单位面积静态投资为 8539.96 元/亩。土地复垦动态总投资为 106.26 万元，单位面积动态投资为 11425.99 元/亩。

十二、土地权属调整方案

根据国土资发[2003]287 号文件精神，土地整理、复垦工作中要注意保护土地产权人的合法权益，不可随意调整集体和个人使用的土地。

本项目土地涉及上马铺村集体土地，无任何争议，在损毁土地完成复垦验收后，仍交由上马铺村集体所有。

第十五章 建议

一、对开采安全方面的建议

1、矿方应按照《方案》设计的开采顺序安排采剥进度计划，采矿过程中应注意采场边坡稳定，加工过程中应注意安全生产。认真执行国家有关矿山安全生产政策、法规。

二、对地质环境保护方面的建议

1、矿山企业扩大开采规模、变更矿区范围或者开采方式的，应当重新编制矿山地质环境保护与恢复治理方案。并报原批准机关批准。方案超过适用年限的，采矿权人应当重新修订方案。

2、严格按照方案对地质环境影响和破坏区域进行恢复和治理，定期对不稳定边坡进行巡查和监测，积极防治地质环境问题。

三、对土地复垦方面的建议

1、建议严格按照本方案提出的复垦工程措施施工、验收，足额缴纳土地复垦费用，设立专门账户，确保土地复垦工程保质保量完成。若矿山生产过程中，实际对土地造成的损毁范围、程度、方式与本方案预测不一致，应根据实际情况重新调整或编制复垦方案。建议复垦过程中对各损毁单元进行不定期监测。

2、应加强复垦后土地管护工作，保证达到各地类复垦标准及验收要求，确保复垦后土地及时移交当地村委会。

3、应该按照《土地复垦条例实施办法》的要求，签订三方协议。

4、本方案批复之前，矿方应缴纳的土地复垦费用，按照原土地复垦方案执行。

5、建议矿方尽快完善工业场地相关土地手续。

四、对生态环境方面的建议

为了对矿区可能出现的各种生态和环境问题进行及时的动态监测和管理，建议配备一定的生态环境监测仪器，同时配备具有一定专业素养的专业技术人才。同时成立的矿山生态环境监控机构定期或不定期进行人工巡查，重点负责对矿区设计开采区域、水土流等进行监测，并结合矿区水、气、噪声、土壤在线监测以及相关部门的例行监测，通过建立的生态环境监控系统对矿区范围进行监控，及时为矿区生态环境治理提供有效的信息。并对生态恢复治理工程进行监督，以确保各项环保措施及环保制度的贯彻落实。

关于编制《山西省岚县金隅水泥有限公司石灰岩矿分公司建筑石料用石灰岩矿资源开发利用和矿山环境保护与土地复垦方案》的委托书

山西旭日兴地质勘查咨询有限公司：

今委托贵单位承担《山西省岚县金隅水泥有限公司石灰岩矿分公司建筑石料用石灰岩矿资源开发利用和矿山环境保护与土地复垦方案》的编制工作，具体要求如下：

依据国土资源部国土资发[1999]98号《关于加强对矿产资源开发利用方案审查的通知》、中华人民共和国国土资源部发布的《矿山地质环境保护与恢复治理方案编制规范》(DZ/T0223-2011)、《土地复垦方案编制规程》(TD/Z1031-2011)、晋自然资发[2021]1号《山西省自然资源厅关于进一步规范矿产资源开发利用和环境保护与土地复垦方案编制及审查工作的通知》及其它地方现行的有关法律、法规、规范性文件、技术规程以及矿山立项、工程技术文件进行编制。

特此委托。

岚县金隅水泥有限公司石灰岩矿分公司

二〇二一年五月六日



承 诺 书

山西旭日兴地质勘查咨询有限公司承诺下列提交资料真实、客观，无伪造、编造、变造、篡改等虚假内容：

1、《山西省岚县金隅水泥有限公司石灰岩矿分公司建筑石料用石灰岩矿资源开发利用和矿山环境保护与土地复垦方案》（包括附图、附表及附件）的内容，及其中涉及的原始勘查资料和基础数据等；

2、评审机构认为应当提交的与评审工作有关的其它资料；

山西旭日兴地质勘查咨询有限公司自愿承担由上述送审资料失实产生的后果。

承诺单位：山西旭日兴地质勘查咨询有限公司

2022 年 9 月 8 日



承 诺 书

岚县金隅水泥有限公司石灰岩矿分公司承诺下列提交资料真实、客观，无伪造、编造、变造、篡改等虚假内容：

1、《山西省岚县金隅水泥有限公司石灰岩矿分公司建筑石料用石灰岩矿资源开发利用和矿山环境保护与土地复垦方案》（包括附图、附表及附件）的内容，及其中涉及的原始勘查资料和基础数据等；

2、委托书；

3、资源储量估算范围叠合图；

4、评审机构认为应当提交的与评审工作有关的其它资料；

岚县金隅水泥有限公司石灰岩矿分公司自愿承担由上述送审资料失实产生的后果。

承诺单位：岚县金隅水泥有限公司石灰岩矿分公司



2022 年 7 月

关于编制《山西省岚县金隅水泥有限公司石灰岩矿分公司建筑石料用石灰岩矿资源开发利用和矿山环境保护与土地复垦方案》基金的承诺书

岚县自然资源局、生态环境局、财政局:

根据《山西省矿山环境治理恢复基金管理办法》，我公司已于2020年12月21日建立了专户，并提取、存储了第一批基金，现承诺:

一、我公司严格执行《山西省矿山环境治理恢复基金管理办法》，本专户为本矿山环境治理恢复基金专户，按季度及时提取、存储。

二、按照《矿山地质环境保护与治理恢复方案》，本专户资金只用于本矿山地质、生态等环境治理恢复及监测，不挪作他用。

三、基金提取、使用和《矿山地质环境保护与治理恢复方案》的执行情况定期向你局报备，并自觉接受你局的检查。

岚县金隅水泥有限公司石灰岩矿分公司

2022年9月12日



《山西省岚县金隅水泥有限公司石灰岩矿分公司建筑石料用石灰岩矿资源开发利用和矿山环境保护与土地复垦方案》

承诺书

遵照自然资源部和省厅有关文件要求,为减少本矿山开采过程造成的土地损毁和地质环境破坏,并对损毁的土地及时复垦、破坏的地质环境及时治理恢复,根据晋自然资发[2021]1号《山西省自然资源厅关于进一步规范矿产资源开发利用和环境保护与土地复垦方案编制及审查工作的通知》,根据完成的《山西省岚县金隅水泥有限公司石灰岩矿分公司建筑石料用石灰岩矿资源开发利用和矿山环境保护与土地复垦方案》,特做出如下承诺:

1、为编制开发利用方案、地质环境保护与土地复垦方案报告书所提供的相关资料真实、准确、可靠。

2、严格按照《山西省岚县金隅水泥有限公司石灰岩矿分公司建筑石料用石灰岩矿资源开发利用和矿山环境保护与土地复垦方案》的复垦要求进行复垦、矿山地质环境治理恢复要求进行治理恢复,以报告中的复垦标准和地质环境治理恢复标准为最低验收标准。

3、复垦土地静态投资为 79.42 万元,亩均静态投资额为 8539.96 元。动态投资为 106.26 万元,动态亩均投资 11425.99 元。严格按照《土地复垦条例》、《矿山地质环境保护规定》要求,签订三方协议,建立土地复垦和矿山地质环境治理恢复专项资金账户,实行专款专用。

4、接受自然资源管理部门对复垦进度、复垦质量以及资金使用情况的定期、不定期检查,认真履行遵守《土地复垦条例实施办法》、《矿山地质环境保护规定》规定的各项要求。

5、在方案服务期内,土地复垦以及矿山地质环境保护与治理恢复的责任主体是山西阳泉郊区坡头煤业有限公司,所需资金为企业自筹资金。山西阳泉郊区坡头煤业有限公司,根据土地损毁或地质环境影响进度对土地复垦方案以及治理恢复方案进行实时调整,发生变更的报自然资源管理部门申请并备案。矿权发生变更时,治理责任和义务随之转移到下一个矿权主体。

特此承诺!

山西省岚县金隅水泥有限公司石灰岩矿分公司



姓名 张 晋

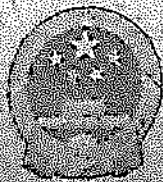
性别 男 民族 汉

出生 1987 年 1 月 12 日

住址 山西省五台县阳白乡郭家
寨村石湾坡街石湾坡街东
1巷4号甲



公民身份号码 142223198701123017



中华人民共和国 居民身份证

签发机关 五台县公安局

有效期限 2020.11.12-2040.11.12



姓名 郑茹琳

性别 女 民族 汉

出生 1985 年 2 月 27 日

住址 山西省太原市杏花岭区晋安
东街19号富力锦园小区A12
号楼1单元1101号



公民身份号码 142223198502270946



中华人民共和国
居民身份证

签发机关 太原市杏花岭分局

有效期限 2019.04.24-2039.04.24

姓名 郑健强

性别 男 民族 汉

出生日期 1994年10月17日

住址 山东省济南市槐荫区经一路100号



公民身份号码 14022419941017936X



中华人民共和国
居民身份证

签发机关 山东省公安厅

有效期限 2018.03.28-2028.03.27



矿山环境现状调查表（续）

含水层 破 坏 情 况	影响含水层的类型		区域含水层遭受影响或破坏的面积 (m ²)	地下水位最大下降幅度(m)		含水层被疏干的面积(m ²)		受影响的对象							
	松散岩类孔隙水含水岩组		0	0	0	0		无							
地形地 貌景观 破 坏	破坏的地形地貌景观类型		被破坏的面积(m ²)		破坏程度		修复的难易程度								
	原生地貌		3900		较严重-严重		难								
采矿引 起的崩 塌、滑 坡、泥 石流等 情 况	种类	发生 时间	发生 地点	规模	影响 范围 (m ²)	体积 (m ³)	死亡人数 (人)	受伤人数 (人)	破坏房屋 (间)	破坏土地 (m ²)	直接经济损 失(万元)	发生 原因	防治 情况	治理面 积(m ²)	
	—	—	—	—	—	—	—	—	—	—	—	—	—	—	
	—	—	—	—	—	—	—	—	—	—	—	—	—	—	
	—	—	—	—	—	—	—	—	—	—	—	—	—	—	
	—	—	—	—	—	—	—	—	—	—	—	—	—	—	
	—	—	—	—	—	—	—	—	—	—	—	—	—	—	
采矿引 起的地 面塌陷 情 况	发生 时间	发生 地点	规模	塌陷坑 (个)	影响 范围 (m ²)	最大 长度 (m)	最大 深度 (m)	死亡人数 (人)	受伤人 数(人)	破坏房 屋(间)	破坏土 地(m ²)	直接经济 损失(万元)	发生 原因	防治 情况	治理面 积(m ²)
	—	—	—	—	—	—	—	—	—	—	—	—	—	—	—
	—	—	—	—	—	—	—	—	—	—	—	—	—	—	—
采矿引 起的地 裂缝 情 况	发生 时间	发生 地点	数量 (个)	最大 长度 (m)	最大 宽度 (m)	最大 深度 (m)	走向	死亡人 数(人)	受伤人 数(人)	破坏房 屋(间)	破坏土 地(m ²)	直接经济 损失(万元)	发生 原因	防治 情况	治理面 积(m ²)
	2017	矿区	2	30	0.05	0.3	30	0	0	0	700	10	采空	未防治	0
	—	—	—	—	—	—	—	—	—	—	—	—	—	—	—
采矿破 坏生态 植被类 型	破坏植被类型			植被遭受影响或破坏的面积(m ²)			破坏程度			修复的难易程度					
	草丛			3900			较严重-严重			中等					

矿区拐点坐标

拐点	CGCS2000 坐标系		1980 西安坐标系	
	X	X	X	Y
1	4230131.53	37558680.26	4230125.88	37558564.78
2	4229896.53	37559077.27	4229890.88	37558961.79
3	4229674.53	37558952.27	4229668.88	37558836.79
4	4229912.53	37558551.26	4229906.88	37558435.78

中华人民共和国

采矿许可证

(副本)

证号: C1411002011107130119302

采矿权人: 岚县金隅水泥有限公司

地址: 岚县孟家窑

矿山名称: 岚县金隅水泥有限公司石灰岩矿分公司

经济类型: 有限责任公司


开采矿种: 石灰岩

开采方式: 露天开采

生产规模: 45.00万吨/年

矿区面积: 0.118平方公里

有效期限: 贰年 自2020年12月11日至2022年12月11日



中华人民共和国自然资源部印制

(2000国家大地坐标系)

矿区范围拐点坐标:

点号 X坐标 Y坐标

- 1, 4230131.53, 37558680.26
- 2, 4229896.53, 37559077.27
- 3, 4229674.53, 37558952.27
- 4, 4229912.53, 37558551.26

开采深度:

山1404.97米至1329.97米 共由4个拐点圈定
标高



安全生产许可证 (副本)

编号: (晋) FM 安许证字 [2018] J10948 号

企业名称: 岚县金隅水泥有限公司石灰岩矿分公司

主要负责人: 李清明

注册地址: 吕梁市岚县孟家窑

经济类型: 有限责任公司

许可范围: 石灰岩露天开采

有效期:

2018 年 11 月 15 日至 2021 年 11 月 15 日


说明

1. 《安全生产许可证》是矿山企业、建筑施工企业和危险化学品、烟花爆竹、民用爆破器材生产企业取得安全生产许可的凭证。
2. 《安全生产许可证》分正本和副本，正本和副本具有同等法律效力，正本应放在企业法人代表所醒目的位置。
3. 《安全生产许可证》不得伪造、涂改、损毁、出租、出借、转让。除发证机关外，其他任何单位和个人均不得扣留、收缴和吊销。
4. 被许可人不得超出本许可证规定的许可范围。
5. 《安全生产许可证》的颁发、管理、吊销及解释适用《安全生产许可证条例》。

发证机关: 吕梁市安全生产监督管理局

2018 年 11 月 15 日





营业执照

统一社会信用代码
91411274MA0H1N8117



名称	凤县金隅水泥有限公司石灰岩矿分公司	成立日期	2012年07月17日
类型	有限责任公司分公司(国有控股)	营业期限	2012年07月17日至2040年07月16日
负责人	杨永团	营业场所	凤县梁家庄乡孟家窑

经营范围 许可项目：矿产资源（非煤矿山）开采。（依法须经批准的项目，经相关部门批准后方可开展经营活动，具体经营项目以相关部门批准文件或许可证件为准）




登记机关

2020 03 10
年 月 日

国家企业信用信息公示系统网址：

国家市场监督管理总局监制



营业执照

统一社会信用代码

91111127MA0073B117 (1-1)



名称 凤县金润水泥有限公司石灰岩矿分公司

类型 有限责任公司分公司(国有控股)

负责人 杨永刚

成立日期 2012年07月17日

营业期限 2012年07月17日至2025年07月18日

营业场所 凤县姚家庄乡盖家窑

经营范围 许可项目：矿产资源（非煤矿山）开采。（依法须经批准的项目，经相关部门批准后方可开展经营活动，具体经营项目以相关部门批准文件或许可证件为准）

登记机关



2020年03月10日

国家企业信用信息公示系统网址：

<http://www.gsxt.gov.cn> (http://t.cn/Rj0k1Ak)

国家市场监督管理总局监制

2020年3月10日 星期四

岚县林业局文件


岚林函字（2020）51号

关于核实我县采矿权涉及各类保护地核查 的复函

县自然资源局：

你局《关于核实我县采矿权涉及各类保护地核查的函》（岚自然资函〔2020〕19号）文件已收悉，根据文件中提供的岚县金隅水泥有限公司石灰岩矿分公司矿区范围拐点坐标，经查阅岚县森林资源管理“一张图”数据，该矿区范围与自然保护区、森林公园、湿地公园、地质公园、山西省永久性生态公益林、国家一级公益林、Ⅰ级保护林地、Ⅱ级保护林地、国家二级公益林和风景名胜区规划范围均不重叠。

附：采矿许可证副本复印件。



岚 县 水 利 局

岚水函【2020】56号

关于核实岚县金隅水泥有限公司采矿权涉 及各类保护地的核查意见

岚县自然资源局：

你局“关于核实我县采矿权涉及各类保护地核查的函（岚自然资函【2020】19号）”已收悉，现就岚县金隅水泥有限公司采矿权涉及保护地的核查意见回复如下：

1、根据岚县金隅水泥有限公司提供的“采矿许可证”、“岚县坐标转换成果”可知，该矿区位于岚县孟家窑，矿区面积 0.118 平方公里，开采方式为地上开采，拐点控制坐标为（2000 国家大地坐标系）：

编号	X 坐标	Y 坐标
1,	4230131.528,	37558680.261
2,	4229896.528,	37559077.273
3,	4229674.527,	37558952.272
4,	4229912.528,	37558551.261

2、按吕自然资发【2019】542 号附件 1 “需核查的保护地清单” 11，岚县不属于泉域重点保护区，该矿区范围与泉域重点保护区不重叠；

3、按吕自然资发【2019】542 号附件 1 “需核查的保护地清

单”12，对照“关于加强汾河、沁河、桑干河源区保护的決定”第7条、第8条，该矿区为非煤炭、焦炭、选矿、冶炼、造纸、化工等严重污染水环境的企业，且不在汾河、沁河、桑干河三河源区，也不在具有饮用水功能的水源地及水库库区以外3公里的范围内，与汾河、沁河、桑干河三河源区和具饮用水功能的水源地及水库库区以外3公里的范围不存在交叉重叠。

4、该矿区范围与河道保护范围、泉域保护范围、水库保护范围不重叠。

特此回复



岚县自然资源局文件

岚自然资字[2020]197号

签发人:薛晋军

关于岚县金隅水泥有限公司石灰岩矿 分公司与地质遗迹保护范围重叠核查情况 的审查意见

吕梁市规划和自然资源局:

岚县金隅水泥有限公司石灰岩矿分公司,采矿许可证由吕梁市国土资源局颁发,采矿许可证号:C1411002011107130119302;有效期限:2018年12月11日至2020年12月11日;开采方式:露天开采;面积0.118平方公里。开采深度:由1404.97米至1329.97米标高共有4个拐点圈定。

矿区范围如下:(1980西安坐标系)

坐标拐点:	X	Y
1、	4230125.88	37558564.78
2、	4229890.88	37558961.79
3、	4229668.88	37558836.79
4、	4229906.88	37558435.78

根据《山西省自然资源厅、山西省生态环境厅、山西省住房和城乡建设厅、山西省水利厅、山西省文物局、山西省林业和草原局关于深化“放管服”改革规范矿业权和建设用地报批涉及各类保护地核查工作的通知》（晋自然资发[2019]25号）文件要求，经我局对以上矿区范围核查：该矿区范围与地质遗迹保护范围不重叠。



岚 县 文 物 局

岚文物函(2020)1号

关于岚县金隅水泥有限公司 石灰岩矿分公司矿区范围所涉文物保护的 意见

县自然资源局:

你局《关于核实我县采矿权涉及各类保护地核查的函》(岚自然资函[2020]19号)已收悉。通过吕梁市文物开发中心工作人员与我局共同核查,确认该矿矿区范围与不可移动文物保护区范围无重叠情况,我局同意办理采矿许可证延续有关手续。对地下文物的保护,我局意见如下:

一、在开采过程中一经发现地下文物(包括化石),立即停止作业并报告县文物主管部门。

二、在矿区范围内进行建设工程前两个月,需报市文物部门进行地下文物勘探工作,确保地下文物安全。



《山西省岚县孟家窑建筑用石料石灰岩矿
普查地质报告》评审意见书

吕国土储审字（2010）93 号



二〇一〇年十月十六日

报告申报单位：山西省第三地质工程勘察院

申报汇报人员：孙 超

评审专家组长：李明军（矿产储量评估师、高级工程师）

组员：付安生（矿产储量评估师、高级工程师）

评审会议地点：晋中市

评审会议日期：2010年7月5日

《山西省岚县孟家窑建筑用石料石灰岩矿普查地质报告》

评审意见书

为满足采矿权公开出让的需要,岚县国土资源局委托山西省第三地质工程勘察院于2010年6月编制了《山西省岚县孟家窑建筑用石料石灰岩矿普查地质报告》(以下简称报告),报送吕梁市国土资源局审批。吕梁市国土资源局特邀李明军、付安生组成专家组,依据《固体矿产资源/储量分类》、《固体矿产地质勘查规范总则》等技术标准对报告进行了评审。

评审会议于2010年7月5日在晋中市召开,参加会议的有吕梁市和岚县国土局、报告评审专家和编制单位的有关人员。评审会议期间,报告编写人员介绍了报告的内容,专家提出了评审意见,与会人员充分交换了意见。会后,山西省第三地质工程勘察院对报告进行了修改、补充,于2010年10月16日修改完成。经复核后,形成评审意见如下:

一、矿区概况

拟设立的岚县孟家窑建筑用石料石灰岩矿区位于岚县城南东 171° 方向直距10km处的梁家庄乡孟家窑村一带,行政区隶属岚县梁家庄乡管辖。矿区地理坐标为:东经: $111^{\circ}40'04''-111^{\circ}40'20''$;北纬: $38^{\circ}11'51''-38^{\circ}12'06''$ 。

矿区北距217国道直距约9km,西距209国道直距约8.89km,交通运输条件较为便利。

依据岚国土资字(2010)103号文,划定矿区面积 0.118km^2 ,开采标高1330-1405m。矿区范围由以下4点坐标(54坐标系6度带坐标)连线圈定:

- | | | | |
|-------------|------------|-------------|------------|
| 1、X=4230174 | Y=19558635 | 2、X=4229939 | Y=19559032 |
| 3、X=4229717 | Y=19558907 | 4、X=4229955 | Y=19558506 |

矿区位于吕梁山北西部,地形切割较剧烈,沟谷发育,地势北高南低,南西部低。最高点位于矿区北东部,最高标高1405m,最低处位于矿区南西部,最低标高1307m,相对高差98m。

矿区内出露地层以奥陶系中统上马家沟组二段为主，局部出露有三段，北东大部被第四系中、上更新统覆盖。

矿区构造简单，地层呈总体倾向 198° ，倾角 10° 左右，未见断层，未发现岩浆岩侵入。

石灰岩矿体为奥陶系中统上马家沟组二段的深灰色、青灰色中厚层灰岩。

矿区内矿体沿走向出露长 213-466m，平均 340m；宽 64-171m，平均 118m；出露厚度 28-83m，平均 56m。

拣块取样化验结果：矿石主要化学成份：CaO 含量为 48.86%；MgO 含量为 3.83%； SiO_2 含量为 2.14%。

类比该区有关资料，矿体可满足建筑用石料要求。

矿体位于当地侵蚀基准面以上，地形有利于自然排水，附近无地表水体，水文地质条件简单。

二、普查工作简况及矿产资源储量申报情况

1、以往勘查工作简况

本矿区以前未做过正规地质勘查工作，仅由山西省地质局区调队进行过 1/20 万区域地质调查。

2、本次普查工作情况

本次普查工作进行了野外调查核实，进行了 1:2000 地质草测及拣块取样化验等工作。

3、资源量申报情况

资源量估算范围依岚国土资字（2010）103 号文划定的范围为准，估算的对象为拟批采范围内建筑用石料灰岩矿。

由于建筑用石料灰岩矿无具体工业指标，当其具一定硬度、抗风化能力，可粉碎为一定粒度，不含或很少含泥质成分便可使用。类比本区有关资料，矿区出露的石灰岩可满足建筑用石料的一般要求，故对矿区拟批采范围内的石灰岩全部作为建筑用石料石灰岩矿估算了资源量。



根据矿体出露与赋存情况采用垂直断面法估算资源量。剖面位置根据矿体赋存情况选取；断面中矿体面积用中国地质大学 MAPGIS 软件在图中读取。

报告申报矿区内建筑用石料灰岩矿 333 资源量 916.96 万吨，估算标高为 1405~1330m，统计截止日期为 2009 年 12 月 31 日，详见资源量评审结果表。

三、报告评审情况

(一)、主要评审意见

1、通过地质草测和露头检查，大致查明了矿区地层赋存情况及构造形态，大致查明了建筑用石料石灰岩矿的矿体特征及出露情况，大致掌握了矿体厚度、产状，大致了解了矿石质量；对矿石的加工技术性能进行了类比评价。

2、资源量估算方法合适，估算结果基本可靠，但本报告估算的资源量中包括了露采边坡资源量。

3、报告内容和图件基本齐全。

(二)、资源量评审结果

见资源量评审结果表（统计截止日期：2009 年 12 月 31 日）。

资源量评审结果表

矿种	资源量 (万吨)		
	现保有(333)	采空损失	累计资源
建筑用石料灰岩	916.96	0	916.96
备注：估算标高为：1405~1330m			

四、存在问题及建议

1、报告使用的 1:2 千地形图为 1:1 万地形图放大，精度低，不能满足开采用图需要。

2、本报告估算的资源量中包括了露采边坡角资源量。

3、对矿区水文地质、工程地质、环境地质等未投入实质性工作，这为类比成果。矿山开采时应补作相应工作，应根据矿山设计等合理设置

边坡角，防止崩塌、滑坡、泥石流等地质灾害发生。

4、普查投入工作量较少，对矿体之间可能存在的夹层未详细划分，对覆盖层的厚度未进行控制。在进行矿山开采设计时应补充一定的勘查工作进一步控制。

5、本报告仅可作为采矿权公开出让的地质依据使用，

附《山西省岚县孟家窑建筑用石料石灰岩矿普查地质报告》审查专家组名单

《山西省岚县孟家窑建筑用石料石灰岩矿普查地质报告》审查专家组名单

姓名	单位	职务	职称	专业	签名
李明军	山西省第三地质工程勘察院	储量评估师	高级工程师	矿产地质	李明军
付安生	山西省第三地质工程勘察院	储量评估师	高级工程师	矿产地质	付安生


《山西省岚县金隅水泥有限公司石灰岩矿分公司建筑石料用石
灰岩矿资源开发利用和矿山环境保护与土地复垦方案》

评审意见书

晋矿监审字〔2021〕053号

山西省矿产资源调查监测中心

二〇二一年六月七日



方 案 名 称：山西省岚县金隅水泥有限公司石灰岩矿分公司建筑石料用石灰岩
矿资源开发利用和矿山环境保护与土地复垦方案

方案编制单位：山西一拓国土工程咨询有限公司
山西绿禹生态科技有限公司

方案汇报人员：董 雪 马江伟 王菁菁 王圆圆

项 目 负 责：董 雪

专家组组长：郝 雨

专家组成员：王 渊 孟繁华 徐明德 袁艳霞

评审会议地点：海港大酒店八层会议室

评审会议日期：二〇二一年三月五日

《山西省岚县金隅水泥有限公司石灰岩矿分公司建筑石料用石灰岩矿资源开发利用和矿山环境保护与土地复垦方案》评审意见

依据《山西省自然资源厅关于进一步规范矿产资源开发利用和矿山环境保护与土地复垦方案编制及审查工作的通知》（晋自然资发〔2021〕1号）和《吕梁市规划和自然资源局 吕梁市生态环境局关于进一步规范矿产资源开发利用和矿山环境保护与土地复垦方案编制及审查工作的通知》（吕自然资发〔2021〕48号）的要求，岚县金隅水泥有限公司石灰岩矿分公司因《山西省岚县孟家窑建筑用石料石灰岩矿矿山地质环境保护与恢复治理方案（2012-2016）》适用期已过期，故委托山西一拓国土工程咨询有限公司和山西绿禹生态科技有限公司编制完成了《山西省岚县金隅水泥有限公司石灰岩矿分公司建筑石料用石灰岩矿资源开发利用和矿山环境保护与土地复垦方案》（下称《方案》）。编制目的是为了指导矿山开拓开采、环境保护和土地复垦工作，为自然资源和生态环保主管部门日常监管提供依据。山西省矿产资源调查监测中心受吕梁市规划和自然资源局委托，于2021年3月5日组织以正高级工程师郝雨为组长的专家组召开会议，对《方案》进行了认真审查，参加评审会议的有矿山企业、编制单位相关人员，专家组经过讨论提出了修改意见和应补充的技术资料要求。编制单位对《方案》进行了修改、补充，经各位专家复核形成评审意见如下：

一、矿区概况

该矿区位于岚县县城南东 171° 方向、直距约5.2km处的梁家庄乡孟家窑村一带，行政区划隶属岚县梁家庄乡管辖。矿区地理坐标（CGCS 2000坐标）：东经 $111^{\circ}40'06''\sim 111^{\circ}40'28''$ ，北纬 $38^{\circ}11'52''\sim 38^{\circ}12'07''$ 。

该矿现持有吕梁市规划和自然资源局2020年12月30日颁发的《采矿许可证》，

证号为 C1411002011107130119302；采矿权人为岚县金隅水泥有限公司，矿山名称为岚县金隅水泥有限公司石灰岩矿分公司；批准开采矿种为石灰岩；开采方式为露天开采；生产规模为 45 万吨/年；矿区面积为 0.118km²；有效期限自 2020 年 12 月 11 日至 2022 年 12 月 11 日；开采深度由 1404.97m 至 1329.97m 标高。矿区范围由 4 个拐点圈定。

矿区范围拐点坐标一览表

点号	CGCS 2000 坐标, 3 度带		1980 西安坐标, 3 度带	
	X	Y	X	Y
1	4230131.53	37558680.26	4230125.88	37558564.78
2	4229896.53	37559077.27	4229890.88	37558961.79
3	4229674.53	37558952.27	4229668.88	37558836.79
4	4229912.53	37558551.26	4229906.88	37558435.78

该矿现持有岚县行政审批服务管理局 2020 年 3 月 10 日颁发的统一社会信用代码为 91141127MA0H7NB117 的《营业执照》，营业期限为 2012 年 7 月 17 日至 2025 年 3 月 18 日。

该矿为停产矿山，本《方案》的适用期自该矿正式恢复生产当年算起，本《方案》计算开采服务年限为 2.0 年，管护期为 3 年，故本《方案》的适用期为 5 年。

二、方案简介

1. 矿产资源及其利用情况

《方案》依据《山西省岚县孟家窑建筑用石料石灰岩矿普查地质报告》及其评审意见书（吕国土储审字（2010）93 号），《山西省岚县金隅水泥有限公司石灰岩矿分公司石灰岩矿 2017 年度矿山储量年报》及其评审意见书（吕国土储年报审字（2018）59 号）及岚县应急管理局出具的未生产证明进行编制。

截止 2020 年 12 月 31 日，全区石灰岩矿累计查明资源量为 916.96 万吨，动用 0.50 万吨，保有 916.46 万吨，全部为推断资源量。

《方案》规划设计开采对象为矿区范围内石灰岩矿体，保有推断资源量 916.46 万吨，扣除边坡压占及设计损失资源量 823.62 万吨，设计利用资源量 92.84 万吨，开采回采率按照 95% 计算，设计可采储量 88.20 万吨。

2. 开采方式、生产规模及服务年限

《方案》确定维持现有露天开采方式，依据《采矿许可证》、吕梁市安全生产监督管理局文件（吕安监管一字〔2012〕38 号）《关于岚县金隅水泥有限公司石灰岩矿分公司初步设计及安全专篇审查的批复》、岚县环境保护局（岚环行审〔2015〕15 号）《关于〈岚县金隅水泥有限公司 45 万吨/年石灰岩开采项目环境影响评价报告书〉的批复》，《方案》确定生产规模为 45 万吨/年。经计算剩余服务年限为 2.0 年。

3. 产品方案

产品方案为开采出矿石后，采用反击式破碎机破碎，筛分为 <10mm、10-20mm、20-40mm、40-80mm 四种粒度的石子后进行销售。

4. 露天采场及剥采工艺

《方案》依据吕安监管一字〔2012〕38 号文件确定选用公路开拓、汽车运输的方式。依据 DZ/T 0341-2020《矿产地质勘查规范 建筑用石料类》，确定本《方案》经济合理剥采比为 $0.5\text{m}^3/\text{m}^3$ ，按照“境界剥采比不大于经济合理剥采比”的原则圈定出露天开采境界。方案开采顺序为总体上采用“下行式”，在同一水平工作线由西-东布置，工作面推进方向由北向南。

露天采场采剥进度计划表

时间	位置/工程	剥离 (万 t)	开采 (万 t)
第一年	1350m 台阶及 1330m 露天采场底山西向东推进 130m	0	45.0
第二年	1330m 露天采场底东剩 170m	0	43.2
合 计		0	88.2

露天采场主要技术参数为：

开采阶段高度 10m，终了阶段高度 20m，工作台阶坡面角 65° ，终了台阶坡面角 60° ，最终边坡角 $0-50^{\circ}$ ，采场最小工作平台宽度 40m，最小底宽 30m。

穿孔设备采用 KQD-80 潜孔钻机；爆破采用铵油炸药，起爆方式为导火索加非电导爆管联合起爆，二次爆破采用冲击式破碎锤；采用斗容为 1.2m^3 沃尔沃 EC240B 挖掘机采装矿，自卸汽车运输。

《方案》根据矿山地形地貌及开采方式提出了防治水方案。确定露天采场、工业场地及办公室生活区均采用自流排水方式。

5. 总平面布置

《方案》依据吕安监管一字〔2012〕38 号文件工业场地位于矿区东南侧 300m 爆破警戒线外。工业场地内设置有材料加工库、生活区等。原矿由各开采平台装运到加工库，进行加工。

本矿采用中深孔爆破、二次破碎采用机械破碎，根据 GB6722-2014《爆破安全规程》，采场爆破警戒线按 300m 圈定，在警戒线上设置警示标志。

本区暂不设炸药库，但根据本区民爆物品的相关规定，矿山所需炸药和其它爆破器材，应由当地民爆管理部门即时配送。

避炮硐室设置在矿区外北西侧山坡后。

6. 三率指标

(1) 开采回采率

经计算开采回采率为 95%。

(2) 资源综合利用率

本矿没有废石、废土产生，故不再确定综合利用率指标。矿区矿石全部用做建筑石料用。

《方案》确定的开采回采率指标，符合《国土资源部关于锂、锑、重晶石、石灰岩、菱镁矿和硼等矿产资源合理开发利用“三率”最低指标要求（试行）的公告》（原国土资源部 2016 年第 30 号公告）。

7. 矿山环境影响评估

（1）矿山环境影响评估范围

①矿山环境影响评估范围：本次矿山环境影响评估范围以划定的矿界为基础，露天采场外扩 300m，并包含矿区外布置的道路、工业场地及取土场占地范围，确定本《方案》矿山环境影响评估范围为 50.9616hm²（其中矿区内面积 11.8017hm²，矿区外面积 39.1599hm²）。

②复垦区及复垦责任范围：土地复垦区面积为 2.6026hm²（矿界内 1.6752hm²，矿界外 0.9274hm²），《方案》适用期满无留续的建设用地，复垦责任范围为 2.6026hm²。

（2）《方案》对评估区进行了环境影响现状调查分析，现状分析认为：

①地质灾害现状：现状条件下，矿区有 1 处已采场，进行了平整、削坡处理，形成边坡 W₁，其东西长约 30m，南北宽约 15m，采场周边形成了 6-14m 高的边坡，坡度约 70°，为岩质边坡，边坡稳定，未发生崩塌或滑坡地质灾害现象，未发现泥石流地质灾害。因此，地质灾害危害程度较轻。

②含水层影响和破坏：现状条件下，已采场破坏了第四系松散岩类孔隙水含水层结构，但对该含水层的补、径、排条件及地下水储存条件影响不大。已采场对含水层影响程度较严重，其他区域对含水层影响程度较轻。

③地形地貌景观的影响和破坏：现状条件下，评估区内已采场影响范围对地形地貌景观影响程度严重，已有道路基本沿原有地形进行挖填方修整工程，对原有地形地貌景观破坏较严重，其他区域地形地貌景观破坏较轻。

④土地资源的影响与破坏：已损毁面积为 0.2567hm^2 ，包括已采场 0.0495hm^2 ，已建矿区道路 0.2072hm^2 。地类为：其他草地 0.1473hm^2 ，裸地 0.1094hm^2 。

⑤生态环境的影响与破坏：岚县金隅水泥有限公司石灰岩矿分公司为停产矿山，矿区环境质量现状较好，现状条件下，评估区内已采场及道路生态环境遭到破坏，破坏了原有的地表植被，引发了新的水土流失，对该区域生态环境造成一定影响。

(3) 《方案》对评估区进行了矿山环境影响预测分析，分析认为：

①地质灾害预测：本《方案》适用期预测开采影响范围 1.6257hm^2 ，预测露天开采最终形成的两个长坡 W_2 和 W_3 ， W_2 为标高 1330m 到 1350m 的高为 20m 坡长为 428m 的终了边坡， W_3 为标高 1350m 到 1370m 的高为 20m 坡长为 463m 的终了边坡，坡体均为岩质边坡，坡体角度适宜，坡体较稳定。主要威胁对象为过往行人及车辆设备，可能造成的直接经济损失小于 100 万元，威胁矿山生产人数小于 10 人。预测露天开采矿体引发的山体崩塌、滑坡地质灾害危害程度较轻；拟建工业场地发生崩塌、滑坡地质灾害的可能性小，可能造成的经济损失小于 100 万元，威胁人数小于 10 人，预测拟建工业场地引发地质灾害的危害程度较轻。结合现状评估，评估区地质灾害危害程度较轻。

②含水层的影响和破坏：采场虽然破坏了第四系松散岩类孔隙水含水层结构，但对该含水层的补、径、排条件及地下水储存条件影响不大。因此对周边的村庄水井影响较小。预测采矿活动和已采场对含水层的影响或破坏程度较严重；评估区其他区域对含水层的影响程度为较轻。

③地形地貌景观的影响和破坏：预测露天采场、已采场和取土场影响范围内对地形地貌景观的影响程度严重；工业场地和矿山道路影响范围对地形地貌景观的影

响程度较严重；评估区其他区域较轻。

④拟损毁土地预测和分析：拟损毁土地 2.3459hm^2 ，其中，拟挖损损毁面积 1.7821hm^2 ，拟建矿区道路压占损毁面积 0.4182hm^2 ，工业场地压占损毁面积 0.1456hm^2 。

综上，采矿已损毁面积 0.2567hm^2 、拟损毁面积 2.3459hm^2 ，共损毁土地面积为 2.6026hm^2 （矿界内 1.6752hm^2 ，矿界外 0.9274hm^2 ）。地类为：其他草地 0.7282hm^2 ，裸地 1.8744hm^2 。涉及土地权属为岚县梁家庄乡上马铺村集体，土地承包合同尚未到期。土地权属明确，不存在争议。

⑤生态环境的影响和破坏：主要为取土场、工业场地、道路、采矿引起的地表错动等生态影响；矿产资源开采活动不可避免地将破坏原有自然植被和土地资源，露天开采、工业场地、道路、取土场等的建设对地表造成扰动，导致土壤侵蚀现象增加，矿区生态环境恶化。工程排放的大气污染物（粉尘）、固体废物影响评价区内动、植物的生存和生长，污染大气、水体、土壤环境。

8. 矿山环境保护与土地复垦工程

(1) 地质灾害防治工程：《方案》适用期内对露天采场出现的终了边坡清理危岩体，工程量约 445m^3 。

(2) 地形地貌景观破坏防治工程：工业场地进行砌体拆除，拆除工程量为 228m^3 ，清运工程量为 365m^3 ，场地清理工程量为 145.6m^3 ；

(3) 土地复垦工程与土地权属调整方案：通过实施预防控制及复垦措施、工程技术及生物化学措施，使项目区复垦土地达到复垦的标准和要求。复垦责任范围土地 2.6026hm^2 ，复垦率为 100%。复垦为灌木林地 1.1531hm^2 、人工牧草地 1.4495hm^2 ；主要采取的恢复及复垦措施有：砌体拆除、覆土平整、栽植沙棘、撒播紫花苜蓿、栽植爬山虎等。

本项目土地涉及权属村庄为岚县梁家庄乡上马铺村集体所有，在损毁土地完成复垦并竣工验收后，坚持体现土地复垦前后总面积不变和尊重沿袭传统、集中连片的原则。

(4) 生态系统修复工程：包括①工业场地生态恢复治理工程：对工业场地闲散空地撒播草籽进行绿化，绿化面积 291m²，共需紫花苜蓿 0.87kg；②道路生态恢复治理工程：平整土地，道路两侧设置宽 0.6m 的绿化带，撒播紫花苜蓿，共需草籽 3.71kg。③矿山生态环境监控能力建设工程：通过购买遥感卫星图片，监测采矿引发的植物种群变化、生物多样性情况，同时设置大气、土壤环境监测点，监测污染情况，统计汇总监测结果，发现异常的监测结果，及时反馈并解决。

9. 矿山环境监测工程

(1) 地质灾害监测工程：不稳定斜坡监测：在 3 处斜坡重点变形部位设置监测点。

(2) 土地复垦监测工程：主要布置了土壤监测工程和植被监测工程，共布设 12 个监测点，其中土壤监测点 6 个，植被监测点 6 个，连续监测 5 年。

(3) 生态系统监测工程与环境污染监测工程

环境污染监测工程：环境质量监测委托有监测资质的单位进行监测。大气环境监测点 10 个，频次一年一次，连续监测 2 年；

生态系统监测工程：生态环境监控委托有生态环境监控能力及技术的机构进行。植物群落监测点 10 个，频次一年一次，连续监测 5 年；植被面积监测点 4 个，频次一年一次，连续监测 5 年；生物多样性监测点 4 个，频次一年一次，连续监测 5 年。

10. 矿山环境保护与土地复垦投资估算

《方案》适用期估算静态总投资为 39.75 万元，动态总投资为 43.14 万元。

11. 方案前五年矿山环境保护与土地复垦治理范围、工程量及费用

矿山环境保护与土地复垦范围、工程量及费用一览表

年度	治理范围	工程量	面积 (hm^2)	静态 投资 (万元)	动态 投资 (万元)
第一年	露天采场清理危岩体、对已采场进行复垦、工业场地绿化、道路绿化。	①对露天采场开采形成的威胁生产安全的危岩体要及时处置，清理危岩体约222.5 m^3 ；开展地质环境监测。 ②对已采场区域复土148.5 m^3 ，撒播紫花苜蓿0.0495 hm^2 ；进行已采场植被监测、土壤监测。 ③工业场地绿化，撒播紫花苜蓿0.0291 hm^2 ；道路绿化，撒播紫花苜蓿0.1237 hm^2 ；进行生态环境监测、大气监测。	0.8375	8.86	8.86
第二年	露天采场清理危岩体、对露天采场、工业场地、取土场、已建矿区道路、拟建矿区道路进行复垦。	①对露天采场开采形成的威胁生产安全的危岩体要及时处置，清理危岩体约222.5 m^3 ；开展地质环境监测。 ②对露天采场、工业场地、取土场、已建矿区道路、拟建矿区道路进行复垦，砌体拆除365 m^3 ；场地清理145.6 m^3 ，容土回覆8078.5 m^3 ，撒播沙棘1923株，栽植爬山虎980株，播撒紫花苜蓿0.9274 hm^2 ；进行矿区植被监测、土壤监测。 ③进行生态环境监测、大气监测。	2.5531	19.10	20.24
监测管护第一年	管扩监测	①进行矿区植被监测、土壤监测。 ②进行生态环境监测。	2.6026	4.23	4.76
监测管护第二年	管扩监测	①进行矿区植被监测、土壤监测。 ②进行生态环境监测。	2.6026	3.82	4.55
监测管护第三年	管扩监测	①进行矿区植被监测、土壤监测。 ②进行生态环境监测。	2.6026	3.74	4.73
合计			2.6026	39.75	43.14

三、评审意见

1. 《方案》编制目的任务明确，地质依据充分，资源利用基本合理，可采储量计算基本正确。

2. 《方案》确定开采标高由1404.97m至1329.97m标高；矿区范围面积0.118平方公里；规划生产能力为45万吨/年，开采矿种为石灰岩，开采方式为露天开采；矿山服务年限为2.0年，管护期为3年，本《方案》的适用期为5年；矿区范围由4个拐点圈定。

3. 《方案》采用露天开采方式合理。生产规模确定基本合理。确定的公路开拓、汽车运输方案可行；露天采矿场结构参数正确，推荐的剥、采工艺合理可行。采场内采用自上而下分台阶开采，确定的开采接替顺序合理。推荐的采矿设备合理，地面生产、生活设施及各种堆场的规划方案基本合理。

4. 《方案》确定的矿山环境影响评估范围、复垦区与复垦责任范围基本合理，现状评估符合矿山实际，预测评估依据充分；预测结果基本可靠。

5. 《方案》在可行性分析和适应性评价的基础上，提出的工程设计及工程量测算比较合理，确定的矿山监测内容和监测方法基本可行，确定的工作计划和保障措施基本能够满足矿山环境保护与土地复垦的需要。

6. 《方案》对矿山环境保护与土地复垦工作制定了五年期详细计划。

7. 《方案》经费估算结果比较合理，符合国家取费标准，可基本保证方案实施资金需求。

8. 按照山西省人民政府《关于印发山西省矿山环境治理恢复基金管理办法的通知》（晋政发〔2019〕3号）要求，矿业权人本年度累计提取的基金不足于本年度矿山地质、生态等环境治理恢复与监测费用的，应按照本年实际所需费用提取。

四、问题和建议

1. 《方案》规划的部分设施、场地位于批准的矿区范围之外，建议自然资源管理部门应根据采矿的实际情况加强管理。

2. 矿山尚有大量保有资源量，适合露天开采，建议下一步矿山企业根据实际情况作出相应规划，合理利用矿产资源。

3. 采矿权人承诺：“除建筑石料用石灰岩矿外，矿界内无可供开采的其他矿种，本矿不开采批采矿种以外的其他矿产”。当矿界内发现建筑石料用石灰岩矿以外、有工业价值的其他矿种，采矿权人必须立即向当地自然资源管理部门报告，并申请增加开采矿种，在申请未获得批准前，不得动用其他矿种的资源储量。

4. 建议严格按照《方案》设计的开采顺序安排采剥进度计划，采矿过程中应注意采场边坡稳定，确保安全生产。

5. 建立完善的矿山环境保护与土地复垦管理制度，加强地质灾害、含水层破坏、土地资源破坏的预防、治理、恢复，提高矿山企业的资源环境保护意识，促进矿山环境的改善，实现矿产资源开采与环境保护的良性循环，及时缴纳矿山环境治

理恢复基金。

6. 建立地质环境及地质灾害监测系统，并始终贯穿于矿山开采的全过程，坚持边开采边治理的原则，最大限度地减少矿山开采对地质环境的影响。

7. 固体废弃物堆放场（排土场）应按《一般工业固体废物贮存、处置场污染控制标准》等相关规定执行。如果不按上述规定执行，可能发生垮塌安全事故，引发次生灾害，危害下游人员财产安全。

8. 矿山开发利用和环境保护与土地复垦方案是实施矿山开发资源和环境保护和监测及土地复垦的技术依据之一。本《方案》不代替相关工程勘查、治理设计。施工图设计时，应该随着技术要求的变化相应及时改进设计。

9. 进一步完善用地手续；采矿与复垦中要注重矿区及周边生态环境的恢复与保护。

10. 建议按照环评批复要求，履行各项生态环境保护措施。

五、结论

该《方案》文、图基本齐全，编制内容基本符合“晋自然资发〔2021〕1号”和“晋自然资发〔2021〕48号”文及编制提纲要求，可以作为自然资源和生态环保主管部门对矿山开拓开采和环境保护与土地复垦工作进行日常监管的依据。

专家组长：

郭雨



附：《山西省岚县岚县金隅水泥有限公司石灰岩矿分公司建筑石料用石灰岩矿资源开发利用和矿山环境保护与土地复垦方案》评审专家名单

全文共印：16份

存 档：2份

《山西省岚县金隅水泥有限公司石灰岩矿分公司建筑石料用石灰岩矿产资源开发利用和矿

山环境保护与土地复垦方案》评审专家组名单

评审组成员	姓名	职务/职称	专业	单位	签名
组长	郝雨	正高级工程师	采矿工程	山西地质博物馆	郝雨
	王渊	正高级工程师	水工环	山西省第三地质工程勘察院	王渊
	孟繁华	研究员	土地管理	山西省自然资源调查规划院	孟繁华
	徐明德	教授	环境工程	太原理工大学	徐明德
	袁艳霞	正高级工程师	工程预算	山西省水利水电勘测设计研究院有限公司	袁艳霞

吕梁市安全生产监督管理局文件

吕安监管一字[2012]38号

关于岚县金隅水泥有限公司石灰岩矿分公司 初步设计及安全专篇审查的批复

岚县安全生产监督管理局：

你局《关于上报岚县金隅水泥有限公司石灰岩矿分公司<初步设计及安全专篇>审查的报告》(岚安监字[2011]55号)及随文上报的设计资料收悉；我局组织有关专家和工程技术人员对设计进行了认真审查，现批复如下：

一、同意山西省建筑材料工业设计研究院编制的《岚县金隅水泥有限公司石灰岩矿分公司初步设计及安全专篇》中选择的露天公路直进式开拓方式，台阶式自上而下开采方法，中深孔爆破、装载机装岩、汽车运输。

二、同意设计确定的开采台阶高度为15m，阶段坡面角不大于70°，最终边坡角不大于58°，最小安全平台宽度不小于4m，爆破安全警戒距离不小于300m。

三、同意设计确定的排土场排土工艺、排土方式以及防
排洪设施的构筑。

四、岚县金隅水泥有限公司石灰岩矿分公司安全专篇设计对各种可能出现的危害生产安全因素进行了较为详细的分析，并提出了相应的安全技术防范措施，能够作为指导建设与生产和规范安全管理的依据。

五、企业要建立健全安全管理机构，完善各项安全管理制度，并制定施工组织方案及安全技术措施，报你局审查备案后，方可行文批准开工建设，批准建设有效工期不得超过6个月。

六、企业要严格按照批准的设计进行施工建设，严格落实各项安全技术防范措施，强化现场安全管理，确保安全施工。

七、项目建设完工，企业要尽快按程序进行安全评价、安全设施竣工验收、申领《安全生产许可证》。在领证之前，严禁以建设为名组织生产。

以上各项由你局监督落实。

特此批复

附件：岚县金隅水泥有限公司石灰岩矿分公司建设项目安全设施设计审查表

二〇一二年五月八日



主题词：非煤矿山 安全专篇 批复

抄 报：市政府办公厅、张中生副市长、杨巨才市长助理

抄 送：局领导、各科室、市局下属单位

编 号:

山西省非煤矿山
建设项目安全设施设计

审 查 表

建设单位: 岚县金隅水泥有限公司石灰岩矿分公司

项目名称: 岚县金隅水泥有限公司石灰岩矿分公司初步设计及安全专篇

法人代表: _____

联系电话: _____

山西省安全生产监督管理局制

企业名称	岚县金隅水泥有限公司石灰岩矿分公司	法人代表	
项目名称	岚县金隅水泥有限公司石灰岩矿分公司 初步设计及安全专篇	联系电话	
采矿许可证	C1411002011107130119302	开采方式	露天开采
设计单位	山西省建筑材料工业设计研究院	法人代表	
资质证书号	A214000011	联系电话	

初步设计及安全专篇简介:

岚县金隅水泥有限公司石灰岩矿分公司石灰岩矿位于岚县城南东 171° 方向直距 10 公里处的梁家庄乡孟家寨村一带,行政区划隶属梁家庄乡管辖。矿区地理坐标为:东经 111° 40' 04" -111° 40' 20", 北纬 38° 11' 51" -38° 12' 06"。该矿区北距 217 国道直距约 9km, 西距 209 国道直距 8.89km, 矿区外有村村通柏油马路, 可通往上述交通要道及岚县县城, 交通运输较为便利。2011 年 10 月由山西省吕梁市国土资源局延期了采矿许可证, 开采矿种为石灰岩, 年生产能力为 45 万吨/年。矿区面积为 0.118km², 开采标高为 1404.97—1329.97。受矿方委托, 山西省建筑材料工业设计研究院于 2011 年 11 月编制完成了《岚县金隅水泥有限公司石灰岩矿分公司初步设计及安全专篇》(以下简称《设计》)。

《设计》选用公路直进式开拓方案, 开采阶段高度 15m, 本次设计确定开采标高 1404.97—1329.97m。

根据区内地质特征, 对该区露天采场按“采剥并举、剥离先行”的原则, 由上而下分台阶开采。设计境界内地质储量 916.96 万吨, 可采储量 530.04 万吨。台阶的高度为 15m。安全平台宽度 4 米, 清扫台阶宽度 6 米, 台阶坡面角 70°, 最终边坡角 58°。采场最高开采标高: 1404.97m, 最低开采标高: 1329.97m; 采场垂直深度: 75m。矿山开采结束后, 要种植林木, 从而恢复生态环境。

《设计》编有“安全专篇”章节, 主要从自然危害因素分析, 生产过程危害因素分析, 设计中采取的预防措施, 采矿过程中的安全措施, 保障露天边坡稳定及防止采场塌陷、边坡滑落措施, 消防设施及安全措施, 机械、电气安全措施, 防雷电措施, 爆破作业安全措施, 防噪声、防尘措施, 防地震措施, 其它安全措施可靠, 可行。对矿山工业卫生、环境影响等方面设计明确、充分。

专家组评价意见:

一、安全生产和工业卫生

1、 山西省建筑材料工业设计研究院编制的《岚县金隅水泥有限公司石灰岩矿分公司初步设计及安全专篇》中,采用露天开采方式,选用公路直进式开拓方案。《设计》从采场、边坡、电气设备、机械设备、废弃物、防洪、防火安全等方面提出防治措施,这些措施基本可行,涵盖了采矿生产的主要生产环节。

2、 《设计》又对防尘、固体废弃物、防噪声等工业卫生方面存在的隐患作了分析,同时提出了具有针对性的防治措施,基本涉及到了工业卫生的各个方面。

二、结论

《设计》对采矿生产中可能出现的隐患进行了初步分析,针对性地提出了应采取的防范措施,内容基本涵盖了采矿生产的各个主要环节,基本可行,可作为下一步工作的基础和依据。

专家组组长

王立峰

成员

郭和平

安全生产监督管理部门审批意见:

同意专家组的审查意见。企业要严格按照审查批准的设计进行施工建设。在建设过程中,要建立健全各项安全管理制度,加强现场安全管理,严格落实各项安全技术防范措施,确保施工安全。



备注:本表一式5份,省、市、县安监局各1份,建设单位1份,存档1份。

《山西省岚县金隅水泥有限公司石灰岩矿分公司石灰岩

矿 2019 年度矿山储量年报》审查意见

吕自然储年报字 [2020] 第 70 号



吕梁市规划和自然资源局

二〇二〇年一月十八日

年报提交单位：岚县金隅水泥有限公司石灰岩矿分公司

年报编写单位：中国冶金地质总局第三地质勘查院

年报编写人员：薛 庆

审 查 专 家 组：

组长：李明军（高级工程师）

组员：武建斌（高级工程师）

审查会议地点：吕梁市交城县

审查会议日期：2020年1月12日

《山西省岚县金隅水泥有限公司石灰岩矿分公司石灰岩矿 2019 年度矿山储量年报》审查意见

受吕梁市规划和自然资源局委托，2020 年 1 月 12 日，由李明军、武建斌组成专家组，与吕梁市规划和自然资源局、岚县自然资源局、岚县金隅水泥有限公司石灰岩矿分公司和中国冶金地质总局第三地质勘查院等有关人员在吕梁市交城县召开会议，对中国冶金地质总局第三地质勘查院编制的《山西省岚县金隅水泥有限公司石灰岩矿分公司石灰岩矿 2019 年度矿山储量年报》（以下简称年报）进行了审查。审查会议期间，年报编写人员介绍了年报的编制过程和主要内容，专家提出了审查意见，与会人员充分交换了意见，提出了年报修改意见及应补充的有关资料。会后编制单位对年报进行了补充修改，于 2020 年 1 月 18 日送专家复核后形成如下意见：

一、矿山概况

1、位置及交通

岚县金隅水泥有限公司石灰岩矿分公司矿区位于岚县县城南东 171° 方向直距约 5.2 km 处的梁家庄乡孟家窑村一带，行政区划位置隶属岚县梁家庄乡管辖。矿区中心点地理坐标（1980 西安坐标系）：东经 111° 40′ 12″，北纬：38° 11′ 59″。

矿区至县城有公路相通，交通较为便利。

2、采矿权设置情况

岚县金隅水泥有限公司石灰岩矿分公司现持有采矿许可证由吕梁市国土资源局换发，证号为 C1411002011107130119302，有效期为 2018

年12月11日-2020年12月11日，矿山企业名称为岚县金隅水泥有限公司石灰岩矿分公司，开采矿种为石灰岩，开采方式为露天开采，生产规模45.00万吨/年，矿区面积0.118km²，开采深度为1404.97-1329.97m。

3、普查报告资源储量

岚县金隅水泥有限公司石灰岩矿分公司，原矿山名称为岚县孟家窑建筑用石料石灰岩矿。

2010年6月，由山西省第三地质工程勘察院编制了《山西省岚县孟家窑建筑用石料石灰岩矿普查地质报告》，该报告经吕梁市国土资源局以吕国土储审字[2010]93号文评审通过，截止2009年12月31日，孟家窑建筑用石料石灰岩矿标高范围1405-1330m内累计查明资源量916.96万吨，保有资源量(333)916.96万吨，无动用资源储量。

4、上年度末资源储量

2018年1月中国冶金地质总局第三地质勘查院编制了《山西省岚县金隅水泥有限公司石灰岩矿分公司石灰岩矿2017年度矿山储量年报》，截止2017年12月31日，累计查明资源储量9169.6kt，保有资源储量(333)9164.6kt，动用资源量5kt。

2018年度矿山无动用，故2018年度矿山占用资源量沿用2017年数据。详见表1。

截至2018年底矿山占用资源储量统计表 表1

矿种	资源量(kt)			估算标高(m)	备注
	保有(333)	动用	累计查明		
石灰岩	9164.6	5	9169.6	1404.97-1329.97	
总计	9164.6	5	9169.6	1404.97-1329.97	

5、矿山开采情况

2019年度矿石销售前景不好，矿山未进行生产，无动用资源量。

6、矿山地质测量

中国冶金地质总局第三地质勘查院于2019年12月18日对矿山2019年开采情况进行了调查核实，对采场进行测量，完成图根点2个，测量点15个，测量成果满足年报编制要求。

二、年报审查情况

(一) 主要审查意见

1、中国冶金地质总局第三地质勘查院对2019年开采情况进行了调查核实，对采场进行实测。矿山地质测量成果质量基本满足本次工作有关要求。

2、年报主要内容齐全，可满足《矿山储量动态管理要求》有关要求。

(二) 资源量估算结果

1、截至2019年底矿山占用资源量统计结果表

截至2019年底矿山占用资源量统计表 表3

矿种	资源量(km³)			批采标高(m)
	保有(338)	采空动用	累计查明	
石灰岩	9164.6	5	9169.6	1404.97-1329.97
合计	9164.6		9169.6	1404.97-1329.97

三、结论

该年报可作为矿山年度资源储量变化、统计的依据使用，同意通过评审。

附件： 1、岚县金隅水泥有限公司石灰岩矿分公司石灰岩矿截至 2019
年底固体矿产资源/储量表
2、《山西省岚县金隅水泥有限公司石灰岩矿分公司石灰岩矿
2019 年度矿山储量年报》审查专家组名单

附件 1

岚县金隅水泥有限公司石灰岩矿分公司石灰岩矿截至 2019 年底固体矿产资源/储量报表

所属矿区(井田)名称			岚县金隅水泥有限公司石灰岩矿分公司		所属矿区(井田)-矿山编号:		行政区划代码		采矿许可证号码		C1411002011107130119302					
矿产名称 (矿产组合)		统计对象	资源储量单位	矿石工业类型	品级(牌号)	矿石主要组分及实际生产工业指标	查明资源储量及年度变化情况									
							类型编码	年初保有	开采量	损失量	勘查增减	重算增减	年末保有	累计查明	资源储量利用水平	备注
石灰岩							333	9164.6					9164.6	9169.6	探采率: %	
													9164.6	9169.6	核定开采率: % 实际开采率: % 探	

矿山企业填报人: 张碧波 审核人: 张碧波

联系人: 张碧波

联系地址及方式: 岚县普明工业园

矿山地质测量矿山机构(部门)盖章: 中国冶金地质总局第三地质研究所

联系人: 薛庆

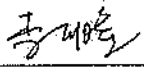

联系地址及方式: 13994814706



附件2

《山西省岚县金隅水泥有限公司石灰岩矿分公司石灰岩矿 2019 年度矿山储量年报》

审查专家组名单

姓 名	单 位	职 务/职 称	专 业	签 名
李明军	山西省第三地质工程勘察院	高级工程师	地质矿产	
武建斌	山西省矿山调查测量队	高级工程师	地质矿产	

证 明

岚县金隅水泥有限公司石灰岩矿分公司为储备矿产资源，因此一直未进行开采。

特此证明。



关于岚县金隅水泥有限公司石灰岩矿 分公司名称的情况说明

2011年9月1日吕梁市国土资源局以公开出让方式出让岚县孟家窑建筑用石料石灰岩矿采矿权，企业名称为岚县金隅水泥有限公司石灰岩矿分公司。在公开出让前，该采矿权名称为岚县孟家窑建筑用石料石灰岩矿。

特此说明



2018年1月15日

金隅水泥矿区范围拐点坐标转换成果

陳永發與李卓人合編《中國共產黨與香港》

82-11-6102-1A6

Figure 1

坐标系统	1980西安	CGCS2000	CGCS2000	站名	站高程
中央经线	三度带111度	三度带111度	六度带111度		
点号	测点标 X (m)	测点标 Y (m)	测点标 X (m)	测点标 Y (m)	测点 B (DMS) 测点 C (DMS)
1	4230125.880	3755864.780	4230131.528	3755868.0261	38.120718930 111.401175250
2	4229890.880	3755806.190	4229896.528	3755907.273	38.115947480 111.402799830
3	4229568.830	37558836.790	4229674.527	37558952.272	38.115230470 111.402279500
4	4229906.880	37558435.780	4229912.528	37558551.261	38.120011730 111.400618600

1. 转换成果仅供提供数据服务。2. 经纬度数据格式说明: 例 35.334858170 为 35°33'48.58170"。



中国邮政储蓄银行
POSTAL SAVINGS BANK OF CHINA

结算账户收款凭证

通用012 2019版

交易日期: 2020 年 12 月 21 日 流水号: 27421254

借贷标志: 收

收款账号: 514004010002036960

币种: 人民币

收款户名: 凤县金隅水泥有限公司

开户行名: 中国邮政储蓄银行股份有限公司凤县支行

付款账号: 01-10-A2200-1

付款户名: 凤县金隅水泥有限公司

开户行名: 兴业银行股份有限公司北京分行清算中心 (不对外)

交易金额(小写): 194,600.00

交易金额(大写): 壹拾玖万肆仟陆佰元整


交易摘要: 小额未能自动入账

受理日期:

用途: J.Y. 矿山环境治理费

提示: 本凭证为查询打印凭证, 谨防重复, 请妥善保管凭证。

打印柜员: 刘会娟



第三联 客户留存

交易日期: 2020 年 12 月 21 日 流水号: 37340173

借贷标志: 贷

收款账号: 914009010002036932

币种: 人民币

收款户名: 凤县金隅水泥有限公司

开户行名: 中国邮政储蓄银行股份有限公司凤县支行

付款账号: 01-10-A2200-1

付款户名: 凤县金隅水泥有限公司

开户行名: 兴业银行股份有限公司北京分行清算中心 (不对外)

交易金额(小写): 1,168,300.00

交易金额(大写): 壹拾陆万捌仟叁佰元整

交易摘要: 小额来账自动入账

渠道名称:

用途: JY矿山土地复垦费

提示: 本凭证为查询补打印凭证, 谨防冒领, 遇重复记录无效!

打印柜员: 刘金娟




第三联 客户留存

资金监管账户签约维护

流水号: 2226026

标识: 106

交易摘要信息: 新增



监管账号: 914009010002036932

监管业务类型: 专项资金监管

支取方式: 凭印/凭证

委托方1(买入方)账号:

委托方2(卖出方)账号:

委托方1(买入方)经办人证件种类:

委托方1(买入方)经办人姓:

委托方2(卖出方)经办人证件种类:

委托方2(卖出方)经办人姓名:

指定收款账户标志: 1

监管协议号: 【2020】鄂银监字JV053

协议监管金额: 168300.00

生效日期: 20201223

截止日期: 20231230

监管账户名称: 凤县金瑞永通有限公司

提现标志: 转账

委托方1账户名称:

委托方2账户名称:

委托方1(买入方)经办人证件号码:

委托方1(买入方)经办人联系电话:

委托方2(卖出方)经办人证件号码:

委托方2(卖出方)经办人联系电话:

违约金: 0.00

第二联 客户留存



交易日期: 20201223

前台柜员: 王璐璐

时间: 101219

机构代码: 14909000

经办柜员: 王璐



050000062

土地租赁协议

甲方（出租方）：岚县梁家庄乡上马铺村村民委员会

乙方（出租方）：岚县金隅水泥有限公司

乙方为了解决水泥生产的主要原料，于 2011 年 10 月 17 日以公开出让方式取得了孟家窑石灰石矿山的开采权，根据国家矿山开发的有关政策，乙方为了尽快建设好石灰石原料基地，与甲方充分协商共同研究签订土地租赁协议，协议内容如下：

一、甲方出租给乙方土地的范围：主要是指吕梁市国土资源局颁发给乙方石灰石开采证勘界范围内的全部面积 0.118 平方公里。此面积内所有四荒土地、另外还包括孟家窑村东头通往矿山道路与值班房所占地基、孟家窑与上马铺之间通往矿山的道路等。在此范围内甲方群众所栽植地表面上的大小树木及其它地上附着物等一并作价出售给乙方。

二、租赁时间：双方议定租赁时间为 50 年，即从 2011 年 12 月 1 日起至 2061 年 11 月 30 日止。

三、租赁费：双方议定租赁费采用 50 年一次性交付的方式交付。全部土地租赁费（包括地表树木等作价）贰拾万元（¥：20 万元），乙方以现金方式一次性支付给甲方。

四、乙方在组织矿山生产时应认真执行国家政策，加强安全管理，积极与甲方互通信息，在取得经济效益的情况下量力而行做一些公益事业，以搞好村企关系。

五、在乙方租赁生产期间，出于安全方面的原因甲方村民不允许在矿山上挖土取石，也不允许进行农作物及树木的种植与牲畜的放牧养殖等影响乙方矿石开采的行为。

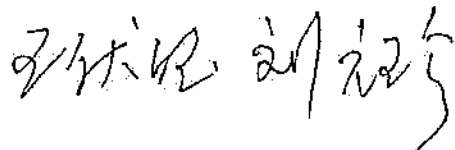
六、甲方在出租土地后要积极协助乙方建设好矿山基地，维护乙方利益不受侵害，并要教育村民增强安全意识，做好安全防范工作。如出现阻扰破坏矿山生产建设的人和事，甲方要主动出面解决，力争创建一个安全和谐的生产环境。

七、甲、乙双方都应认真履行协议内容，如有违约并要承担一定的违约责任。


八、本协议未尽事宜，由双方协商解决。

九、本协议一式八份，甲、乙双方及有关部门备存。

甲方：岚县梁家庄乡上马铺村村民委员会（盖章）

法定代表人： 
（委托代理人）

乙方：岚县金隅水泥有限公司（盖章）

法定代表人： 
（委托代理人）



签约时间：2011年 12月 1 日

土地使用权出让协议

甲方：上马铺村村民委员会（以下简称甲方）

乙方：岚县金隅水泥有限公司（以下简称乙方）

乙方为了解决水泥生产的主要原料，于 2011 年 10 月 17 日以公开出让方式取得了孟家窑石灰石矿的开采权，根据国家矿山开发的有关政策，乙方为了尽快建设好石灰石原料基地，与甲方充分协商共同研究签订土地使用权出让协议，协议内容如下：

一、甲方出让给乙方的地块位于乙方开采境界的东南部 100 米范围内（对生产爆破有严重影响）属甲方所辖孟家窑村村民承包口粮地。地块编号为①——⑩。（见附件一孟家窑矿爆破危险范围内土地征用示意图）

二、甲方共出让给乙方的地块面积经三方（甲方、乙方、承包户主）实地测量认证，其面积为 7132.0 平方米，合 10.70 亩。（见附件二测量原始记录）

三、本协议项下的土地使用权出让年限为 50 年，即从 2012 年 7 月 1 日起至 2062 年 6 月 30 日止（此年限内土地使用权归乙方所有）。

四、该地块的土地使用权的出让标准五十年为每亩捌仟元人民币（8000 元\亩），总额为捌万伍仟陆佰元人民币（85600 元）。

五、甲方在出让土地后要积极协助乙方建设好矿山基地。所有村民，不得以任何理由阻挠、破坏乙方的正常生产工作，如出


现任何不利于乙方的因素，甲方要承担全部责任。

六、 本协议经三方签字后，乙方以现金形式一次性向甲方缴付
土地使用权出让金。

七、 甲、乙双方都应认真履行协议内容，如有一方违约，违约
方需承担全部责任。

八、 本协议一式三份，甲乙双方及承包户主各一份，三方盖章
签字生效。

甲方：上马铺村村民委员会



法定代表人：

(委托代理人)

刘元珍

乙方：岚县金隅水泥有限公司 (盖章)

法定代表人：

(委托代理人)



刘元珍

承包户主：



刘元珍

吴银娥

签约时间：2012年 7 月 1 日

公众参与调查表

姓名	李永伟	性别	男	民族	汉	年龄	43
工作单位	山西晋中经济开发区						
家庭住址	山西晋中经济开发区						
文化程度	小学	初中	高中	中专	大学		
职业	农民	工人	干部	教师	学生	科技人员	
调查内容	1. 您对该项目建设所持态度: (1) 赞成 <input checked="" type="checkbox"/> ; (2) 反对 (); (3) 不关心 ()						
	2. 您认为该项目的建设对土地的影响为: (1) 没有任何影响 <input checked="" type="checkbox"/> , (2) 有影响, 但不影响正常生活和生产 () (3) 影响正常生活和生产, 需要治理 (), (4) 影响恶劣, 生活和生产无法继续 ()						
	3. 您认为当地目前的土地利用状况任何: (1) 很好 <input checked="" type="checkbox"/> ; (2) 较好 (); (3) 一般 (); (4) 较差 (); (5) 不清楚 ()						
	4. 您认为该土地复垦方案的复垦措施是否可行: (1) 可行 <input checked="" type="checkbox"/> , (2) 不可行 (), (3) 不关心 ()						
	5. 您认为该土地复垦方案是否兼顾大多数人的利益? (1) 是 <input checked="" type="checkbox"/> , (2) 否 ()						
	6. 您认为当地目前土地利用的主要问题是: 无						
	7. 您对本项目土地复垦的建议: 无						

公众参与调查表

姓名	王强		性别	男	民族	汉族	年龄	29
工作单位	山西省吕梁市离石区离石镇							
家庭住址	山西省吕梁市离石区离石镇							
文化程度	小学	初中	高中	中专	大学			
职业	农民	工人	职员	干部	教师	学生	科技人员	
调查内容	1. 您对该项目建设所持态度: (1) 赞成 (✓); (2) 反对 (); (3) 不关心 ()							
	2. 您认为该项目的建设对土地的影响为: (1) 没有任何影响 (), (2) 有影响, 但不影响正常生活和生产 (✓) (3) 影响正常生活和生产, 需要治理 (), (4) 影响恶劣, 生活和生产无法继续 ()							
	3. 您认为当地目前的土地利用状况任何: (1) 很好 (); (2) 较好 (); (3) 一般 (✓); (4) 较差 (); (5) 不清楚 ()							
	4. 您认为该土地复垦方案的复垦措施是否可行: (1) 可行 (✓); (2) 不可行 (); (3) 不关心 ()							
	5. 您认为该土地复垦方案是否兼顾大多数人的利益? (1) 是 (✓); (2) 否 ()							
	6. 您认为当地目前土地利用的主要问题是: 2							
	7. 您对本项目土地复垦的建议: 2							

公众参与调查表

姓名	王献清	性别	男	民族	汉族	年龄	41
工作单位	梁家庄乡上马铺村						
家庭住址	梁家庄乡上马铺村						
文化程度	小学	初中	高中	中专	大学		
职业	农民	工人	职员	干部	教师	学生	科技人员
调查内容	1. 您对该项目建设所持态度: (1) 赞成 <input checked="" type="checkbox"/> (2) 反对 () (3) 不关心 ()						
	2. 您认为该项目的建设对土地的影响为: (1) 没有任何影响 (), (2) 有影响, 但不影响正常生活和生产 <input checked="" type="checkbox"/> (3) 影响正常生活和生产, 需要治理 (), (4) 影响恶劣, 生活和生产无法继续 ()						
	3. 您认为当地目前的土地利用状况任何: (1) 很好 (); (2) 较好 <input checked="" type="checkbox"/> (3) 一般 (); (4) 较差 (); (5) 不清楚 ()						
	4. 您认为该土地复垦方案的复垦措施是否可行: (1) 可行 <input checked="" type="checkbox"/> (2) 不可行 (); (3) 不关心 ()						
	5. 您认为该土地复垦方案是否兼顾大多数人的利益? (1) 是 <input checked="" type="checkbox"/> (2) 否 ()						
	6. 您认为当地目前土地利用的主要问题是: 无						
	7. 您对本项目土地复垦的建议: 无						

公众参与调查表

姓名	王文玉	性别	女	民族	汉族	年龄	35
工作单位	山西省芮城县上郭镇						
家庭住址	山西省芮城县上郭镇						
文化程度	小学	初中	高中	中专	大学		
职业	农民	工人	职员	干部	教师	学生	科技人员
调查内容	1. 您对该项目建设所持态度: (1) 赞成 () ; (2) 反对 () ; (3) 不关心 (✓)						
	2. 您认为该项目的建设对土地的影响为:						
	(1) 没有任何影响 (✓), (2) 有影响, 但不影响正常生活和生产 ()						
	(3) 影响正常生活和生产, 需要治理 () ,						
	(4) 影响恶劣, 生活和生产无法继续 () .						
	3. 您认为当地目前的土地利用状况任何:						
	(1) 很好 () ; (2) 较好 () ; (3) 一般 (✓); (4) 较差 () ; (5) 不清楚 () .						
调查内容	4. 您认为该土地复垦方案的复垦措施是否可行:						
	(1) 可行 (✓), (2) 不可行 () ; (3) 不关心 () .						
	5. 您认为该土地复垦方案是否兼顾大多数人的利益? (1) 是 (✓), (2) 否 ()						
调查内容	6. 您认为当地目前土地利用的主要问题是:						
	无						
调查内容	7. 您对本项目土地复垦的建议:						
	无						

公众参与调查表

姓名	邵文虎		性别	男	民族	汉族	年龄	43
工作单位	山西晋发易上号铺林							
家庭住址	山西省晋发易上号铺村							
文化程度	小学	初中	高中	中专	大专	大学		
职业	农民	工人	职员	干部	教师	学生	科技人员	
调查内容	1. 您对该项目建设所持态度: (1) 赞成 (✓); (2) 反对 (); (3) 不关心 ()							
	2. 您认为该项目的建设对土地的影响为: (1) 没有任何影响 (), (2) 有影响, 但不影响正常生活和生产 (✓) (3) 影响正常生活和生产, 需要治理 (), (4) 影响恶劣, 生活和生产无法继续 ()							
	3. 您认为当地目前的土地利用状况任何: (1) 很好 (); (2) 较好 (); (3) 一般 (✓); (4) 较差 (); (5) 不清楚 ()							
	4. 您认为该土地复垦方案的复垦措施是否可行: (1) 可行 (), (2) 不可行 (), (3) 不关心 (✓)							
	5. 您认为该土地复垦方案是否兼顾大多数人的利益? (1) 是 (✓), (2) 否 ()							
	6. 您认为当地目前土地利用的主要问题是: 无							
	7. 您对本项目土地复垦的建议: 无							

公众参与调查表

姓名	张青山		性别	男		民族	汉族		年龄	37	
工作单位	崂山区沙子口街道										
家庭住址	崂山区沙子口街道										
文化程度	小学	初中	高中	中专	大学						
职业	农民	工人	职员	干部	教师	学生	科技人员				
调查内容	1. 您对该项目建设所持态度: (1) 赞成 <input checked="" type="checkbox"/> (2) 反对 () (3) 不关心 ()										
	2. 您认为该项目的建设对土地的影响为:										
	(1) 没有任何影响 (), (2) 有影响, 但不影响正常生活和生产 <input checked="" type="checkbox"/>										
	(3) 影响正常生活和生产, 需要治理 (),										
	(4) 影响恶劣, 生活和生产无法继续 ().										
	3. 您认为当地目前的土地利用状况任何:										
	(1) 很好 <input checked="" type="checkbox"/> (2) 较好 () (3) 一般 () (4) 较差 () (5) 不清楚 ().										
4. 您认为该土地复垦方案的复垦措施是否可行:											
(1) 可行 <input checked="" type="checkbox"/> (2) 不可行 () (3) 不关心 ().											
5. 您认为该土地复垦方案是否兼顾大多数人的利益? (1) 是 <input checked="" type="checkbox"/> (2) 否 ()											
6. 您认为当地目前土地利用的主要问题是:											
无											
7. 您对本项目土地复垦的建议:											
无											

公众参与调查表

姓名	王朋		性别	男	民族	汉族	年龄	42
工作单位	梁家河乡，上马铺村							
家庭住址	梁家河乡，上马铺村							
文化程度	小学	初中	高中	<input checked="" type="checkbox"/>	中专	大学		
职业	农民	工人	职员	<input checked="" type="checkbox"/>	干部	教师	学生	科技人员
调查内容	1. 您对该项目建设所持态度: (1) 赞成 <input checked="" type="checkbox"/> ; (2) 反对 (); (3) 不关心 ()							
	2. 您认为该项目的建设对土地的影响为:							
	(1) 没有任何影响 (), (2) 有影响, 但不影响正常生活和生产 <input checked="" type="checkbox"/>							
	(3) 影响正常生活和生产, 需要治理 (),							
	(4) 影响恶劣, 生活和生产无法继续 (),							
	3. 您认为当地目前的土地利用状况任何:							
	(1) 很好 (); (2) 较好 <input checked="" type="checkbox"/> ; (3) 一般 (); (4) 较差 (); (5) 不清楚 (),							
调查内容	4. 您认为该土地复垦方案的复垦措施是否可行:							
	(1) 可行 <input checked="" type="checkbox"/> ; (2) 不可行 (); (3) 不关心 (),							
	5. 您认为该土地复垦方案是否兼顾大多数人的利益? (1) 是 <input checked="" type="checkbox"/> ; (2) 否 ()							
调查内容	6. 您认为当地目前土地利用的主要问题是:							
	无							
调查内容	7. 您对本项目土地复垦的建议:							
	无							

岚县环境保护局

岚环行审[2015]15号

关于《岚县金隅水泥有限公司 45 万吨 / 年 石灰岩开采项目环境影响评价报告书》 的批复

岚县金隅水泥有限公司：


你公司报送的《岚县金隅水泥有限公司 45 万吨 / 年石灰岩开采项目环境影响评价报告书》（以下简称《报告书》）已收悉。根据《中华人民共和国环境影响评价法》、《建设项目环境保护管理条例》有关规定，经研究，现对“报告书”批复如下：

一、根据报告书结论、专家评审意见，原则同意审查组对《报告书》的审查意见。

二、本项目的建设有利于促进当地经济结构调整和带动地方经济的发展。在严格落实《报告书》规定的各项环保对策措施的前提下，要严格按照下达的污染物排放总量控制指标执行。我局原则同意本项目实施建设。

三、在项目建设中，要严格按照该项目环境影响报告书提出的污染防治措施进行落实，做到污染防治设施与主体工程同时设计、同时施工、同时投入运行，确保污染物实现达标排放。

四、项目建设要着重注意以下工作：

1、要严格按照环评报告书提出的采用先进工艺技术和设备，加强污染防治对策，减少粉尘污染。

2、要认真落实环境管理与监测计划，落实清洁生产措施。

3、认真落实生态保护措施，落实生态恢复治理措施，保证区域生态不被破坏并要有所改善。

4、石料厂尾矿石要分类管理、定点堆放、充分利用，按“资源化、减量化、无害化”的原则安全处置；

5、厂区四周实施绿化；

6、项目建设过程必须按审批规模建设，不得擅自改变建设规模，项目建成后，经我局检查同意方可投入试生产，试生产期为三个月，试生产期内要按国家规定的程序完成环境保护验收工作。验收合格后方可投入生产。在环保工作验收前，要按季上报本项目施工建设和建设工程落实情况。

五、项目建设运行过程中的环境保护日常监督管理由我局监察大队负责。

